

Legenda

Volgnummer: 7

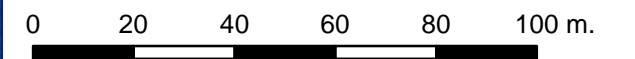
- Boring
- Open ontgraving
- Moflocatie
- Aardingsput
- 1234 Kadastraal perceel rechthebbende
- Werkterrein belast
- Werkterrein derden
- Overig perceel



Gemeente
Hengelo (O)

HGLW - HGLO

Werkterreinen



Formaat: A3

Datum: 25-08-2022

1:1.500

Akkoord Eigenaar / Zakelijk Gerechtigde: Datum akkoord:

___/___/___

Akkoord TenneT TSO B.V.: Datum akkoord:

___/___/___






Legenda Volgnummer: 7

- Boring
- Open ontgraving
- Moflocatie
- Aardingsput
- Kadastraal perceel rechthebbende
- Werkterrein belast
- Werkterrein derden
- Overig perceel



HGLW - HGLO
Werkterreinen



Formaat: A3
Datum: 19-05-2022 1:1.500

Akkoord Eigenaar / Zakelijk Gerechtigde: Datum akkoord: ___/___/___

Akkoord TenneT TSO B.V.: Datum akkoord: ___/___/___

© De auteursrechten en databankrechten zijn voorbehouden aan Cyclomedia, Zaltbommel, 2018

60_Stichting Twickel_Detail_7_WT

Naam eigenaar / rechthebbende: **Stichting Twickel**
Dossiernummer: **60**



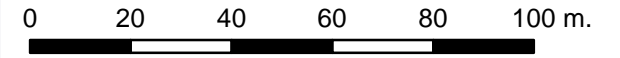


- Legenda** Volgnummer: 8
- Boring
 - Open ontgraving
 - Moflocatie
 - Aardingsput
 - Kadastraal perceel rechthebbende
 - Werkterrein belast
 - Werkterrein derden
 - Overig perceel



HGLW - HGLO

Werkterreinen



Formaat: A3

Datum: 25-08-2022

1:1.500

Akkoord Eigenaar / Zakelijk Gerechtigde: Datum akkoord:

___/___/___

Akkoord TenneT TSO B.V.:

Datum akkoord:

___/___/___





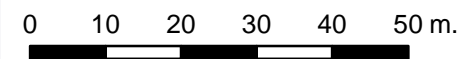
Legenda Volgnummer: 9

- Boring
- Open ontgraving
- Moflocatie
- Aardingsput
- 1234 Kadastraal perceel rechthebbende
- Werkterrein belast
- Werkterrein derden
- Overig perceel



HGLW - HGLO

Werkterreinen



Formaat: A3

Datum: 25-08-2022

1:1.000

Akkoord Eigenaar / Zakelijk Gerechtigde: Datum akkoord: ___/___/___

Akkoord TenneT TSO B.V.: Datum akkoord: ___/___/___



© De auteursrechten en databankrechten zijn voorbehouden aan Cyclomedia, Zaltbommel, 2018

Dossiernummer: 60



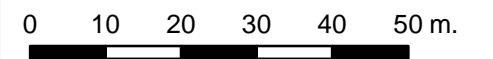


- Legenda** Volgnummer: 10
- Boring
 - Open ontgraving
 - Moflocatie
 - Aardingsput
 - Kadastraal perceel rechthebbende
 - Werkterrein belast
 - Werkterrein derden
 - Overig perceel



HGLW - HGLO

Werkterreinen



Formaat: A3

Datum: 25-08-2022

1:1.000

Akkoord Eigenaar / Zakelijk Gerechtigde: Datum akkoord: ___/___/___

Akkoord TenneT TSO B.V.: Datum akkoord: ___/___/___

© De auteursrechten en databankrechten zijn voorbehouden aan Cyclomedia, Zaltbommel, 2018

Dossiernummer: 60





Legenda

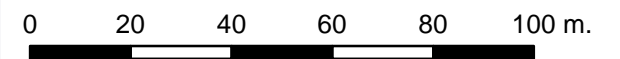
Volgnummer: 11

-  Boring
-  Open ontgraving
-  Moflocatie
-  Aardingsput
-  Kadastraal perceel rechthebbende
-  Werkterrein belast
-  Werkterrein derden
-  Overig perceel



HGLW - HGLO

Werkterreinen



Formaat: A3

Datum: 25-08-2022

1:1.500

Akkoord Eigenaar / Zakelijk Gerechtigde: Datum akkoord:

___/___/___

Akkoord TenneT TSO B.V.:

Datum akkoord:

___/___/___





Legenda

Volgnummer: 12

-  Boring
-  Open ontgraving
-  Moflocatie
-  Aardingsput
-  Kadastraal perceel rechthebbende
-  Werkterrein belast
-  Werkterrein derden
-  Overig perceel



HGLW - HGLO

Werkterreinen

0 6,5 13 19,5 26 32,5 m.

Formaat: A3

Datum: 25-08-2022

1:500

Akkoord Eigenaar / Zakelijk Gerechtigde: Datum akkoord:

___/___/___

Akkoord TenneT TSO B.V.: Datum akkoord:

___/___/___

© De auteursrechten en databankrechten zijn voorbehouden aan Cyclomedia, Zaltbommel, 2018

Dossiernummer:

60





Legenda

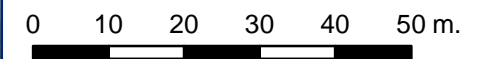
Volgnummer: 13

- Boring
- Open ontgraving
- Moflocatie
- Aardingsput
- Kadastraal perceel rechthebbende
- Werkterrein belast
- Werkterrein derden
- Overig perceel



HGLW - HGLO

Werkterreinen



Formaat: A3

Datum: 25-08-2022

1:1.000

Akkoord Eigenaar / Zakelijk Gerechtigde: Datum akkoord:

___/___/___

Akkoord TenneT TSO B.V.:

Datum akkoord:

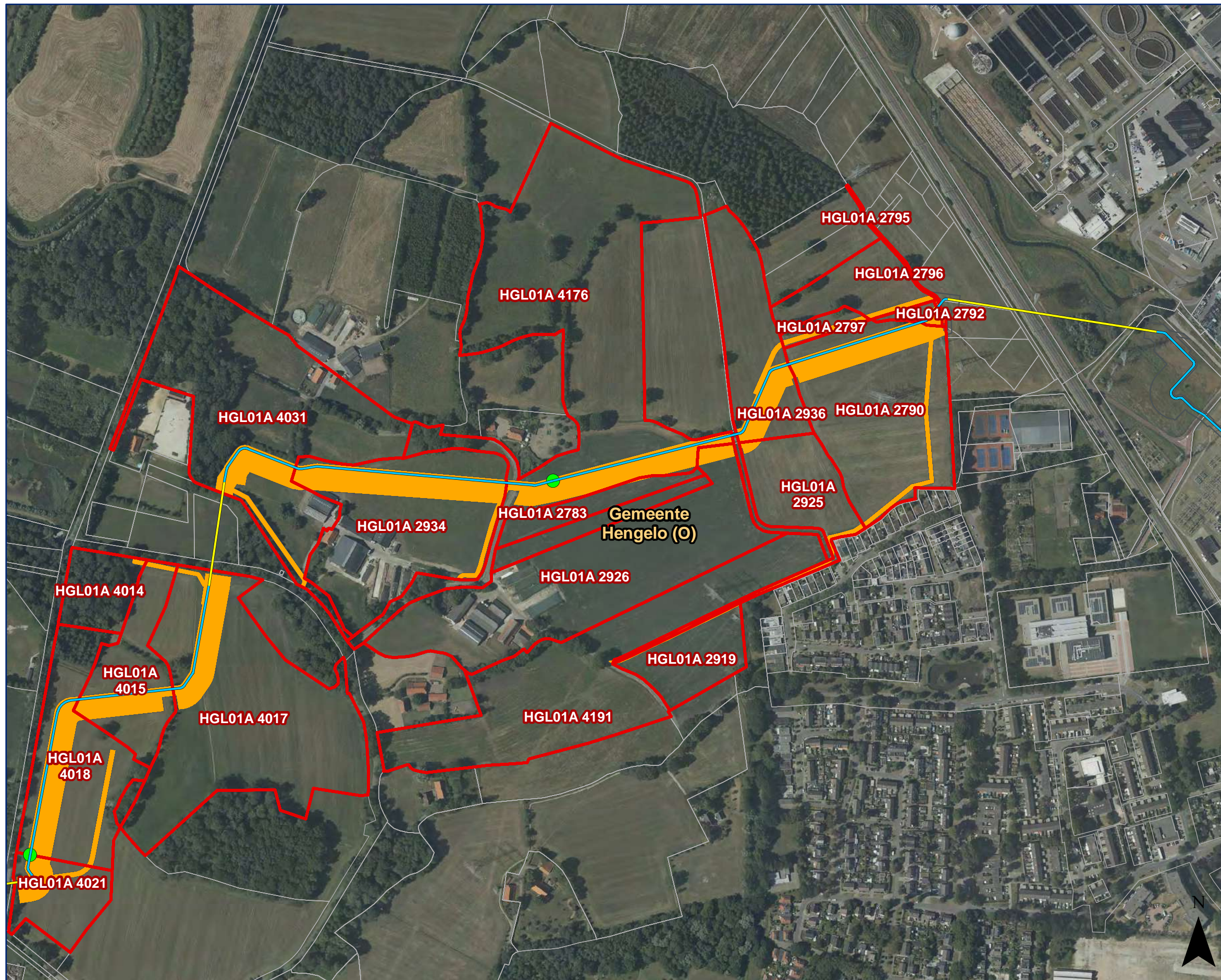
___/___/___

© De auteursrechten en databankrechten zijn voorbehouden aan Cyclomedia, Zaltbommel, 2018

Dossiernummer:

60





Legenda


Volgnummer: 14

- Boring
- Open ontgraving
- Moflocatie
- Aardingsput
- Kadastraal perceel rechthebbende
- Werkterrein belast
- Werkterrein derden
- Overig perceel



HGLW - HGLO

Werkterreinen



Formaat: A3

Datum: 25-08-2022

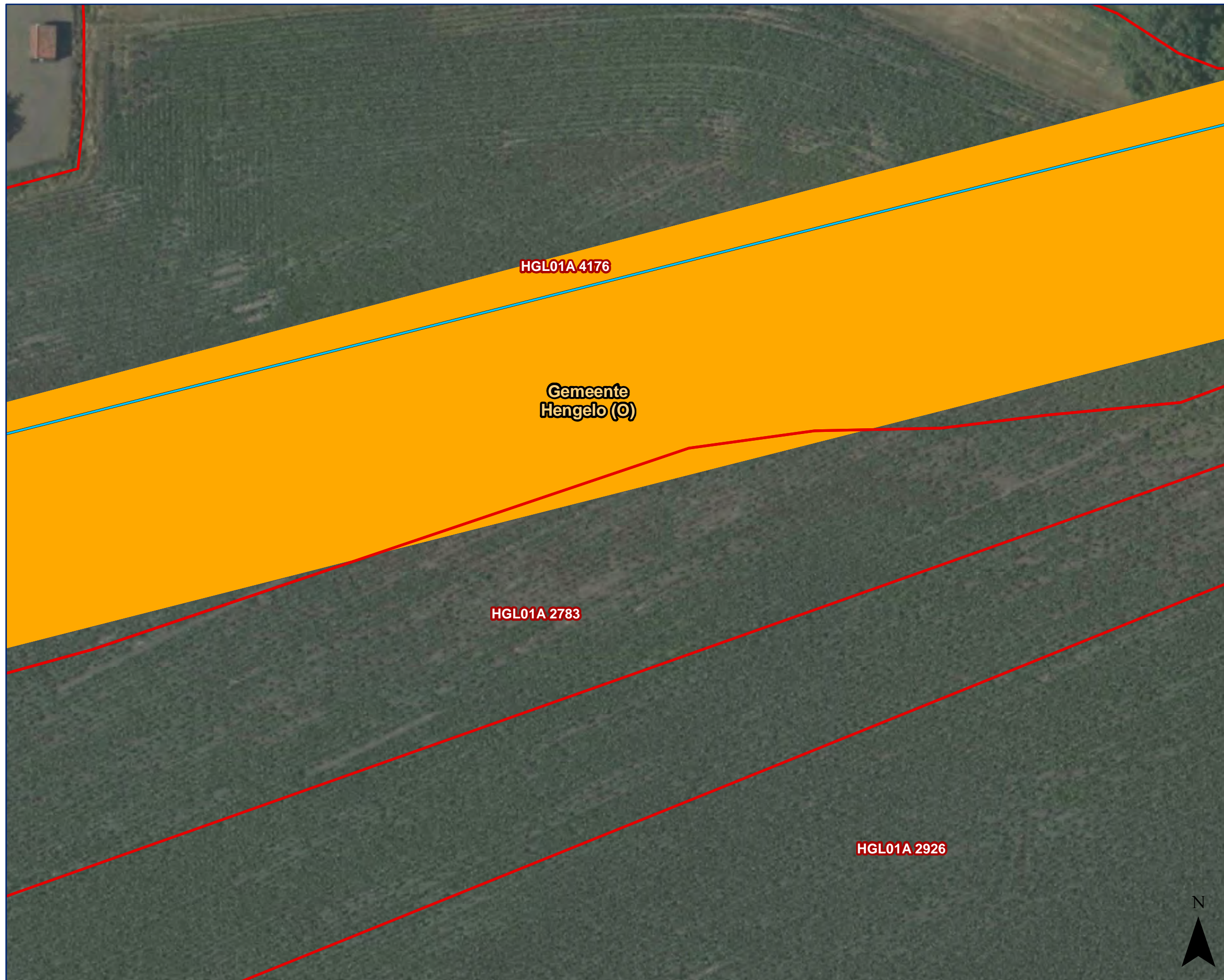
1:5.000

Akkoord Eigenaar / Zakelijk Gerechtigde: Datum akkoord: ___/___/___

Akkoord TenneT TSO B.V.: Datum akkoord: ___/___/___

© De auteursrechten en databankrechten zijn voorbehouden aan Cyclomedia, Zaltbommel, 2018





Legenda

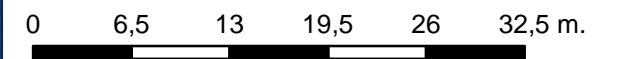
Volgnummer: 15

- Boring
- Open ontgraving
- Moflocatie
- Aardingsput
- 1234 Kadastraal perceel rechthebbende
- Werkterrein belast
- Werkterrein derden
- Overig perceel



HGLW - HGLO

Werkterreinen



Formaat: A3

Datum: 25-08-2022

1:500

Akkoord Eigenaar / Zakelijk Gerechtigde: Datum akkoord:

___/___/___

Akkoord TenneT TSO B.V.: Datum akkoord:

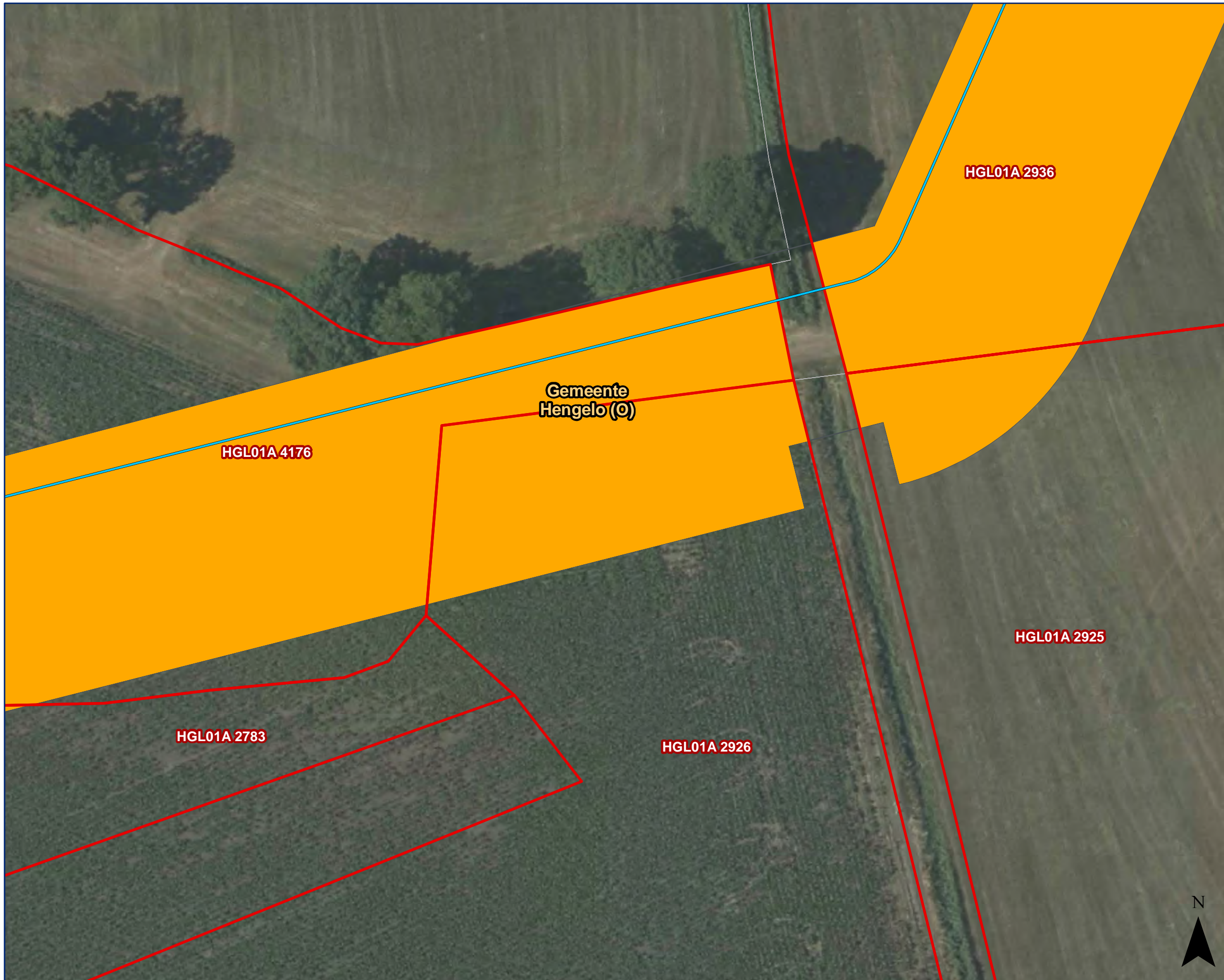
___/___/___



© De auteursrechten en databankrechten zijn voorbehouden aan Cyclomedia, Zaltbommel, 2018

Dossiernummer: 60





Legenda

Volgnummer: 16

- Boring
- Open ontgraving
- Moflocatie
- Aardingsput
- Kadastraal perceel rechthebbende
- Werkterrein belast
- Werkterrein derden
- Overig perceel



HGLW - HGLO

Werkterreinen

0 6,5 13 19,5 26 32,5 m.

Formaat: A3

Datum: 25-08-2022

1:500

Akkoord Eigenaar / Zakelijk Gerechtigde: Datum akkoord:

___/___/___

Akkoord TenneT TSO B.V.:

Datum akkoord:

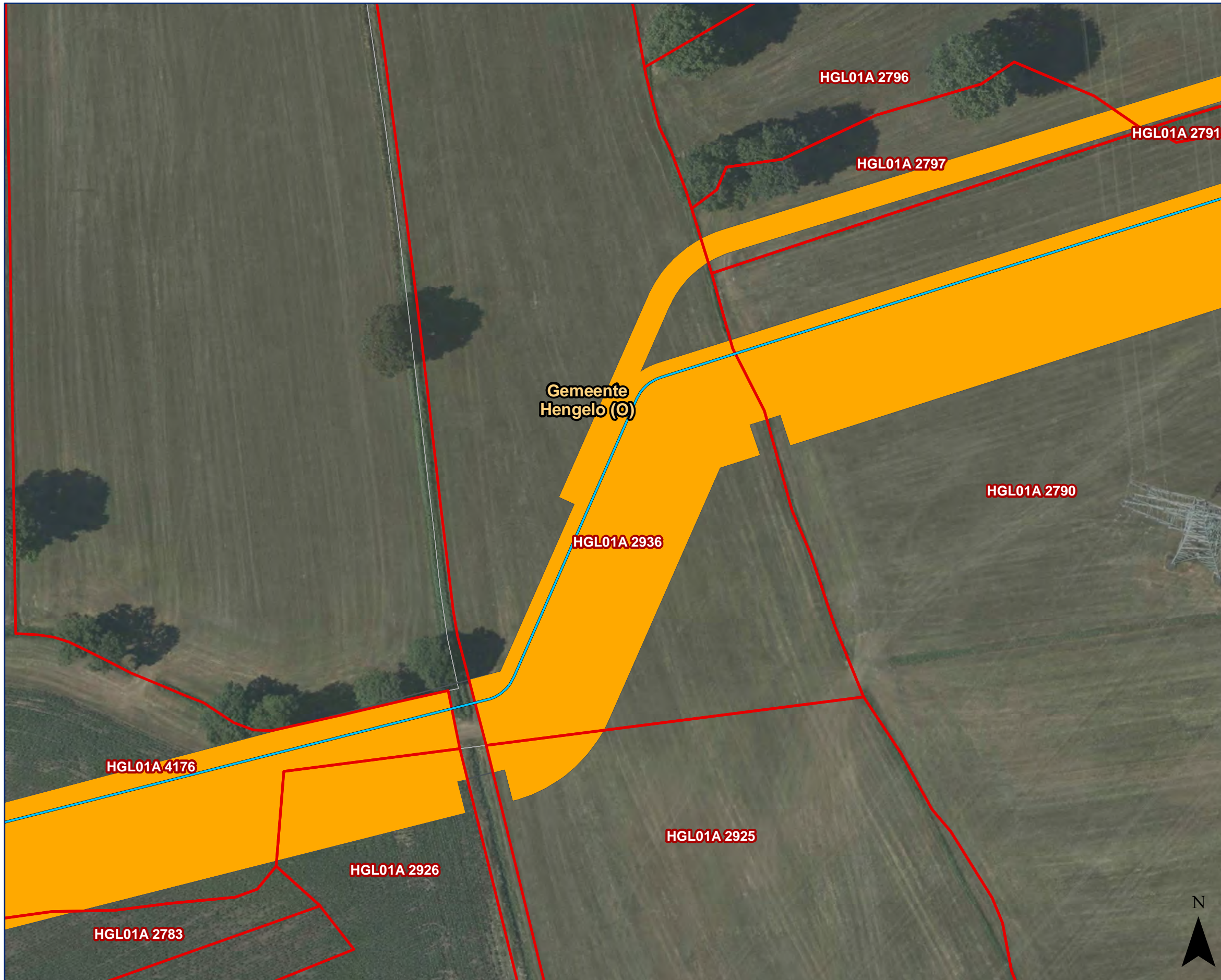
___/___/___



© De auteursrechten en databankrechten zijn voorbehouden aan Cyclomedia, Zaltbommel, 2018

Dossiernummer: 60





Legenda

Volgnummer: 17

- Boring
- Open ontgraving
- Moflocatie
- Aardingsput
- Kadastraal perceel rechthebbende
- Werkterrein belast
- Werkterrein derden
- Overig perceel



HGLW - HGLO

Werkterreinen

0 10 20 30 40 50 m.

Formaat: A3

Datum: 25-08-2022

1:1.000

Akkoord Eigenaar / Zakelijk Gerechtigde: Datum akkoord:

___/___/___

Akkoord TenneT TSO B.V.: Datum akkoord:

___/___/___

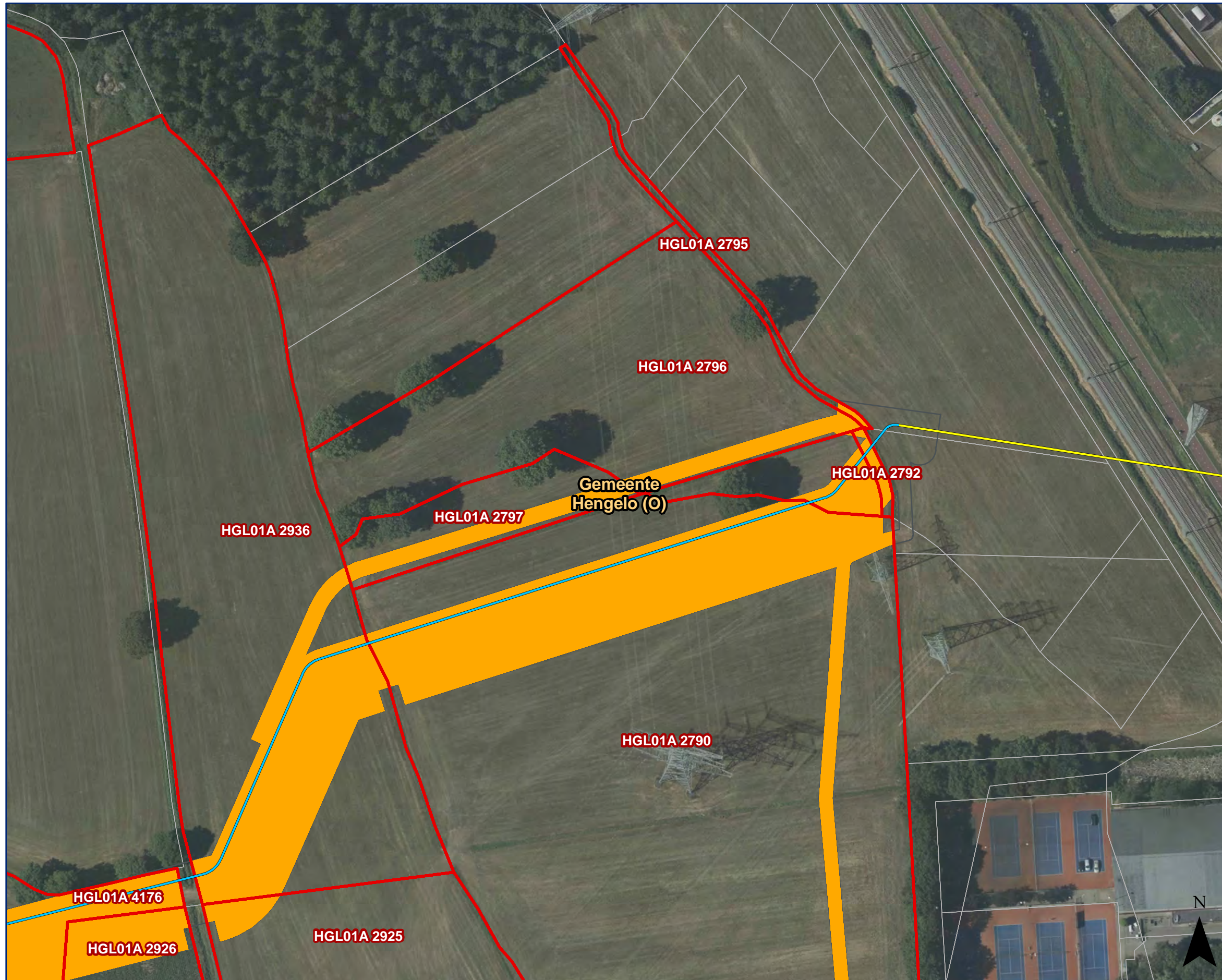


© De auteursrechten en databankrechten zijn voorbehouden aan Cyclomedia, Zaltbommel, 2018

Dossiernummer: 60



Aan deze tekening kunnen geen rechten worden ontleend. © TenneT TSO B.V.




- Legenda** Volgnummer: 18
- Boring
 - Open ontgraving
 - Moflocatie
 - Aardingsput
 - Kadastraal perceel rechthebbende
 - Werkterrein belast
 - Werkterrein derden
 - Overig perceel



HGLW - HGLO

Werkterreinen



Formaat: A3

Datum: 25-08-2022

1:1.500

Akkoord Eigenaar / Zakelijk Gerechtigde: Datum akkoord:

___/___/___

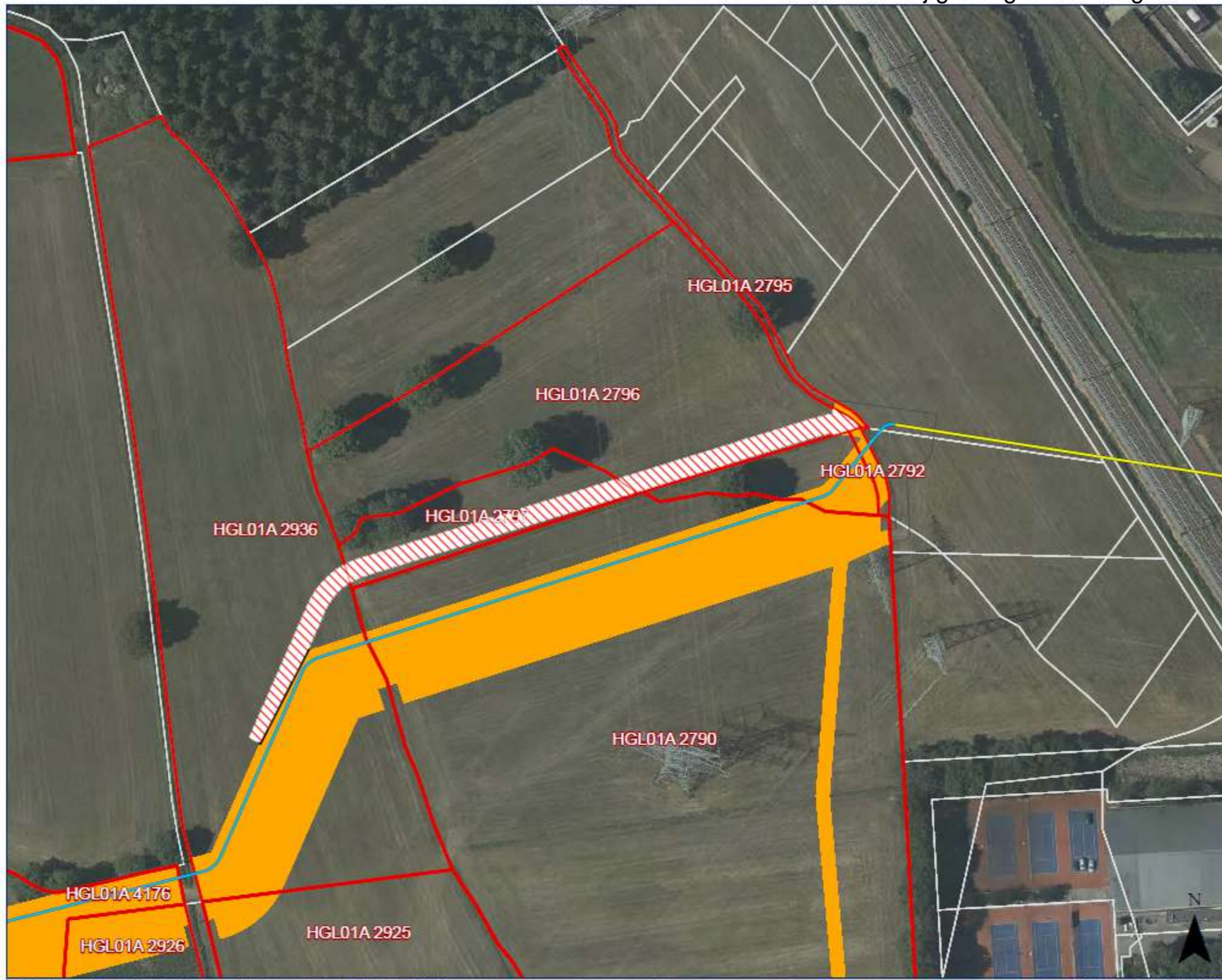
Akkoord TenneT TSO B.V.: Datum akkoord:

___/___/___

© De auteursrechten en databankrechten zijn voorbehouden aan Cyclomedia, Zaltbommel, 2018

Dossiernummer: 60






Legenda Volgnummer: 18

- Boring
- Open ontgraving
- Moflocatie
- Aardingsput
- Kadastraal perceel rechthebbende
- Werkterrein belast
- Werkterrein derden
- Overig perceel



HGLW - HGLO

Werkterreinen



Formaat: A3

Datum: 19-05-2022

1:1.500

Akkoord Eigenaar / Zakelijk Gerechtigde: Datum akkoord: ___/___/___

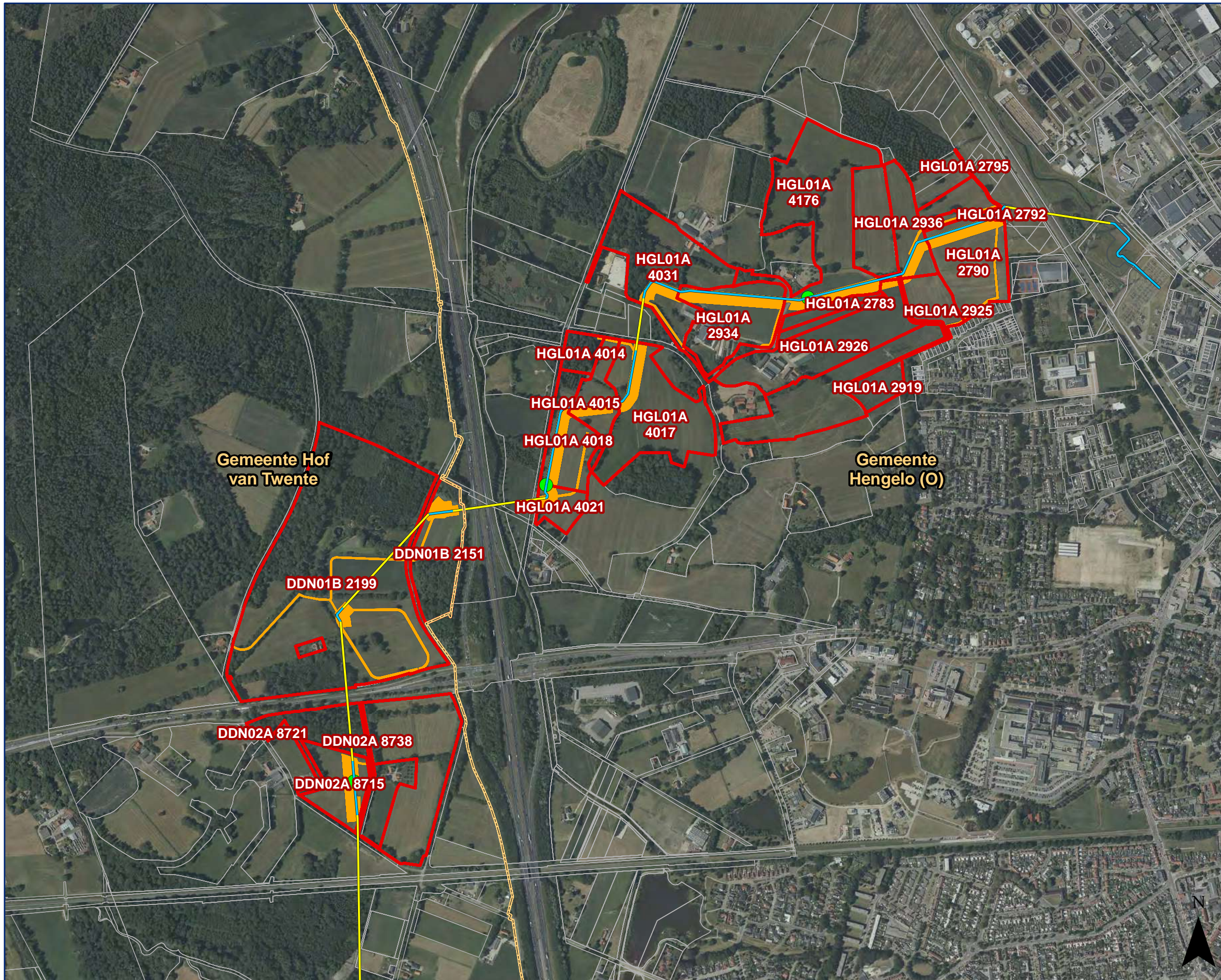
Akkoord TenneT TSO B.V.: Datum akkoord: ___/___/___

© De auteursrechten en databankrechten zijn voorbehouden aan Cyclomedia, Zaltbommel, 2018

00_Stichting Twickel_Detail_18_WT

Naam eigenaar / rechthebbende: **Stichting Twickel**
 Dossiernummer: **60**





Legenda

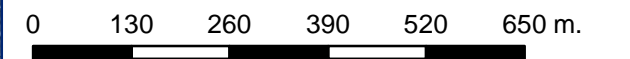
Volgnummer: 1

- Boring
- Open ontgraving
- Moflocatie
- Aardingsput
- Kadastraal perceel rechthebbende
- Werkterrein belast
- Werkterrein derden
- Overig perceel



HGLW - HGLO

Werkterreinen



Formaat: A3

Datum: 25-08-2022

1:10.000

Akkoord Eigenaar / Zakelijk Gerechtigde: Datum akkoord: ___/___/___

Akkoord TenneT TSO B.V.: Datum akkoord: ___/___/___




- Legenda** Volgnummer: 1
- Boring
 - Open ontgraving
 - Moflocatie
 - Aardingsput
 - Kadastraal perceel rechthebbende
 - Werkterrein belast
 - Werkterrein derden
 - Overig perceel



HGLW - HGLO

Werkterreinen



Formaat: A3

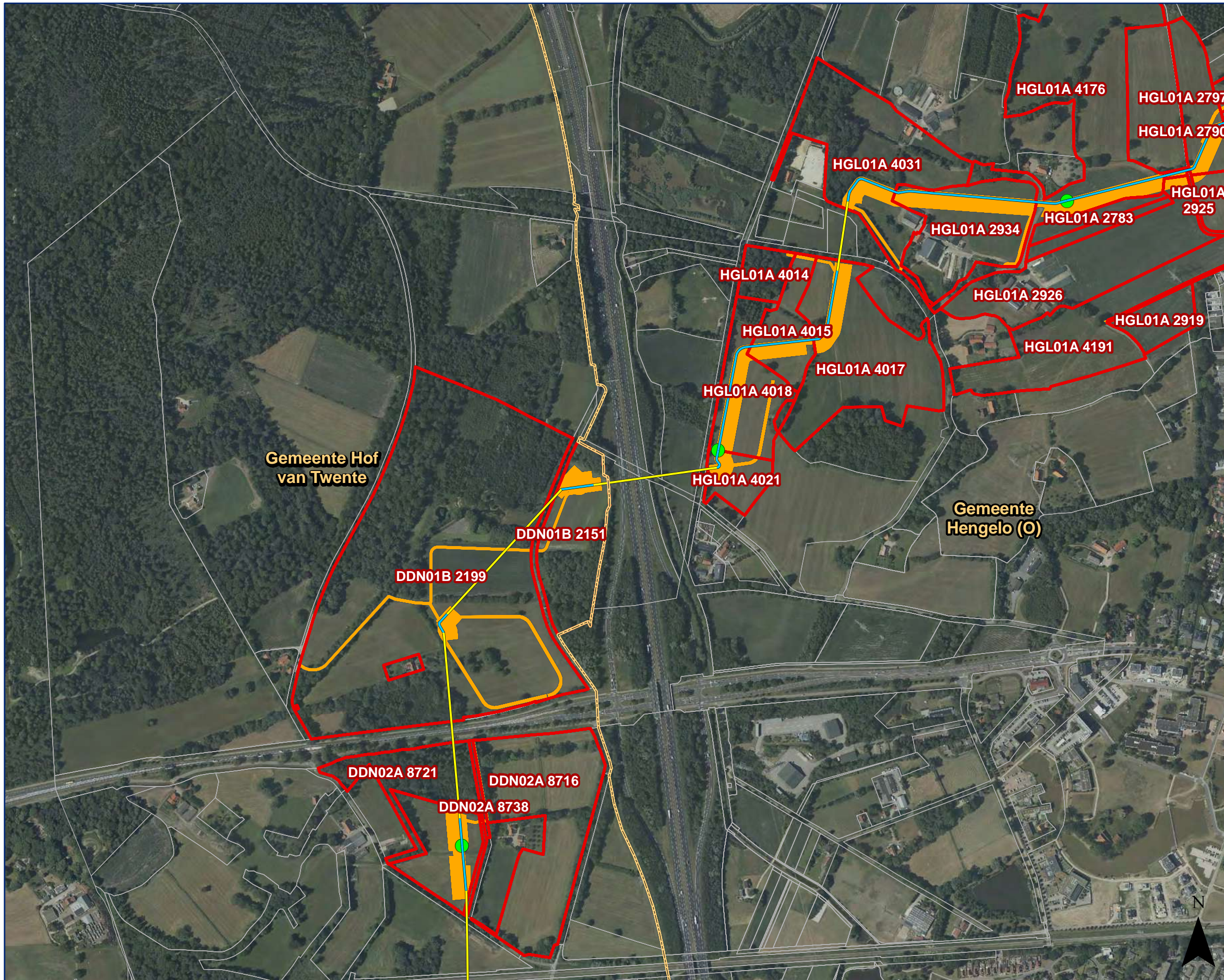
Datum: 25-08-2022

1:2.500

Akkoord Eigenaar / Zakelijk Gerechtigde: Datum akkoord: ___/___/___

Akkoord TenneT TSO B.V.: Datum akkoord: ___/___/___



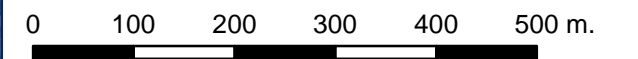


- Legenda** Volgnummer: 2
- Boring
 - Open ontgraving
 - Moflocatie
 - Aardingsput
 - 1234 Kadastraal perceel rechthebbende
 - Werkterrein belast
 - Werkterrein derden
 - Overig perceel



HGLW - HGLO

Werkterreinen



Formaat: A3

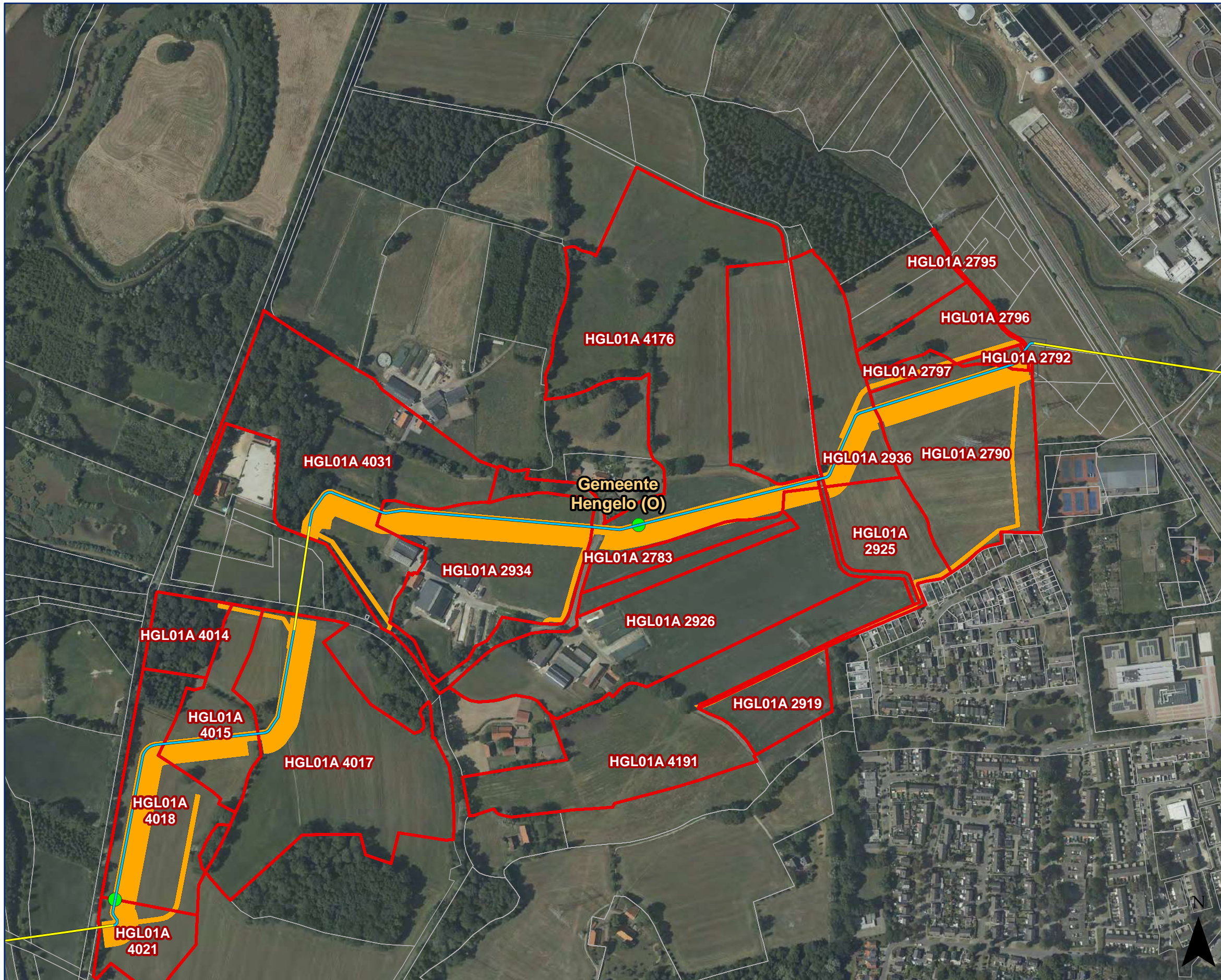
Datum: 25-08-2022

1:7.500

Akkoord Eigenaar / Zakelijk Gerechtigde: Datum akkoord: ___/___/___

Akkoord TenneT TSO B.V.: Datum akkoord: ___/___/___





Legenda

Volgnummer: 3

- Boring
- Open ontgraving
- Moflocatie
- Aardingsput
- Kadastraal perceel rechthebbende
- Werkterrein belast
- Werkterrein derden
- Overig perceel



HGLW - HGLO

Werkterreinen

0 60 120 180 240 300 m.

Formaat: A3

Datum: 25-08-2022

1:5.000

Akkoord Eigenaar / Zakelijk Gerechtigde: Datum akkoord: ___/___/___

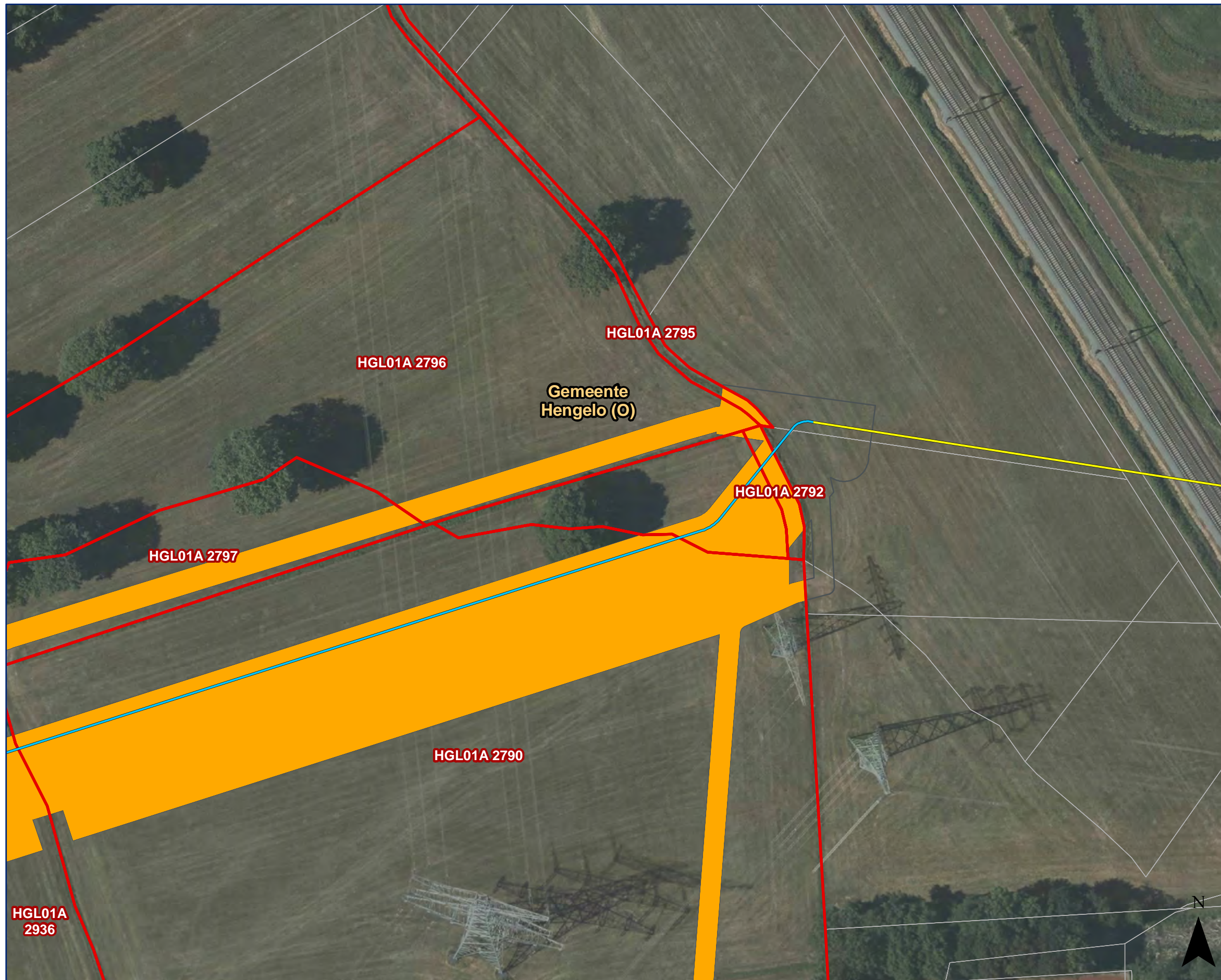
Akkoord TenneT TSO B.V.: Datum akkoord: ___/___/___

© De auteursrechten en databankrechten zijn voorbehouden aan Cyclomedia, Zaltbommel, 2018

Dossiernummer:

60





Legenda

Volgnummer: 4

- Boring
- Open ontgraving
- Moflocatie
- Aardingsput
- 1234 Kadastraal perceel rechthebbende
- Werkterrein belast
- Werkterrein derden
- Overig perceel



HGLW - HGLO

Werkterreinen

0 10 20 30 40 50 m.

Formaat: A3

Datum: 25-08-2022

1:1.000

Akkoord Eigenaar / Zakelijk Gerechtigde: Datum akkoord:

___/___/___

Akkoord TenneT TSO B.V.:

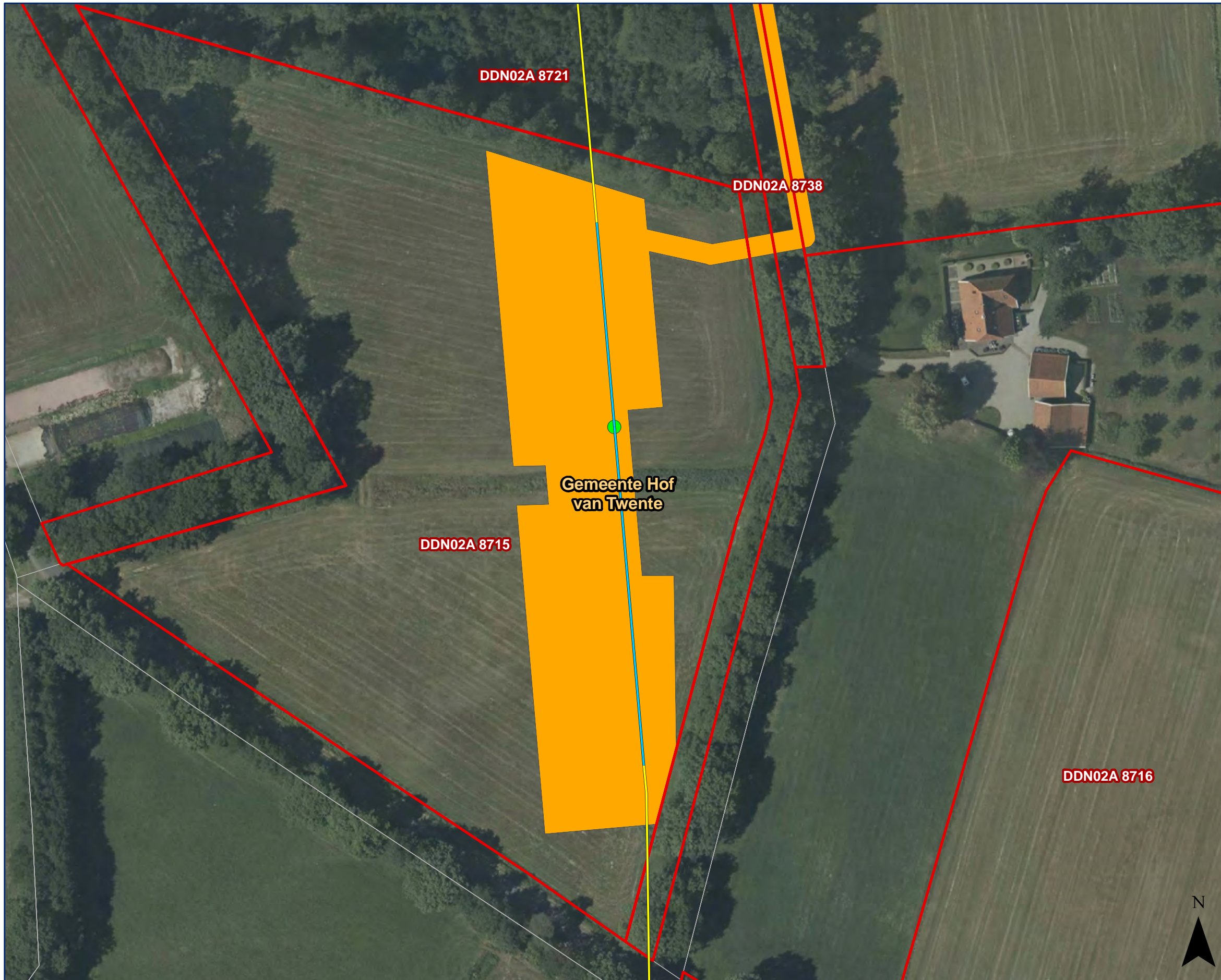
Datum akkoord:

___/___/___

© De auteursrechten en databankrechten zijn voorbehouden aan Cyclomedia, Zaltbommel, 2018

Dossiernummer: 60





Legenda

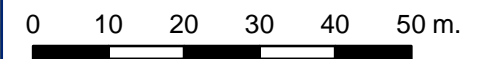
Volgnummer: 1

- Boring
- Open ontgraving
- Moflocatie
- Aardingsput
- 1234 Kadastraal perceel rechthebbende
- Werkterrein belast
- Werkterrein derden
- Overig perceel



HGLW - HGLO

Werkterreinen



Formaat: A3

Datum: 25-08-2022

1:1.000


Akkoord Eigenaar / Zakelijk Gerechtigde: Datum akkoord:

___/___/___

Akkoord TenneT TSO B.V.:

Datum akkoord:

___/___/___

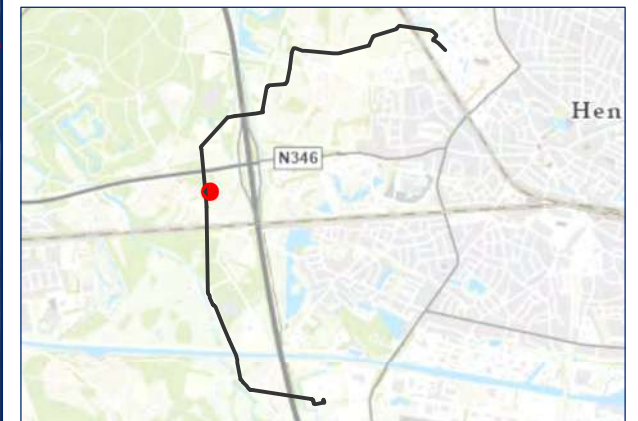




Legenda

Volgnummer: 2

- Boring
- Open ontgraving
- Moflocatie
- Aardingsput
- 1234 Kadastraal perceel rechthebbende
- Werkterrein belast
- Werkterrein derden
- Overig perceel



HGLW - HGLO

Werkterreinen

0 6,5 13 19,5 26 32,5 m.

Formaat: A3

Datum: 25-08-2022

1:500

Akkoord Eigenaar / Zakelijk Gerechtigde: Datum akkoord:

___/___/___

Akkoord TenneT TSO B.V.:

Datum akkoord:

___/___/___



© De auteursrechten en databankrechten zijn voorbehouden aan Cyclomedia, Zaltbommel, 2018

Dossiernummer: 60





Legenda

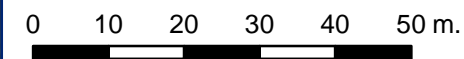
Volgnummer: 3

- Boring
- Open ontgraving
- Moflocatie
- Aardingsput
- Kadastraal perceel rechthebbende
- Werkterrein belast
- Werkterrein derden
- Overig perceel



HGLW - HGLO

Werkterreinen



Formaat: A3

Datum: 25-08-2022

1:1.000

Akkoord Eigenaar / Zakelijk Gerechtigde: Datum akkoord: ___/___/___

Akkoord TenneT TSO B.V.: Datum akkoord: ___/___/___

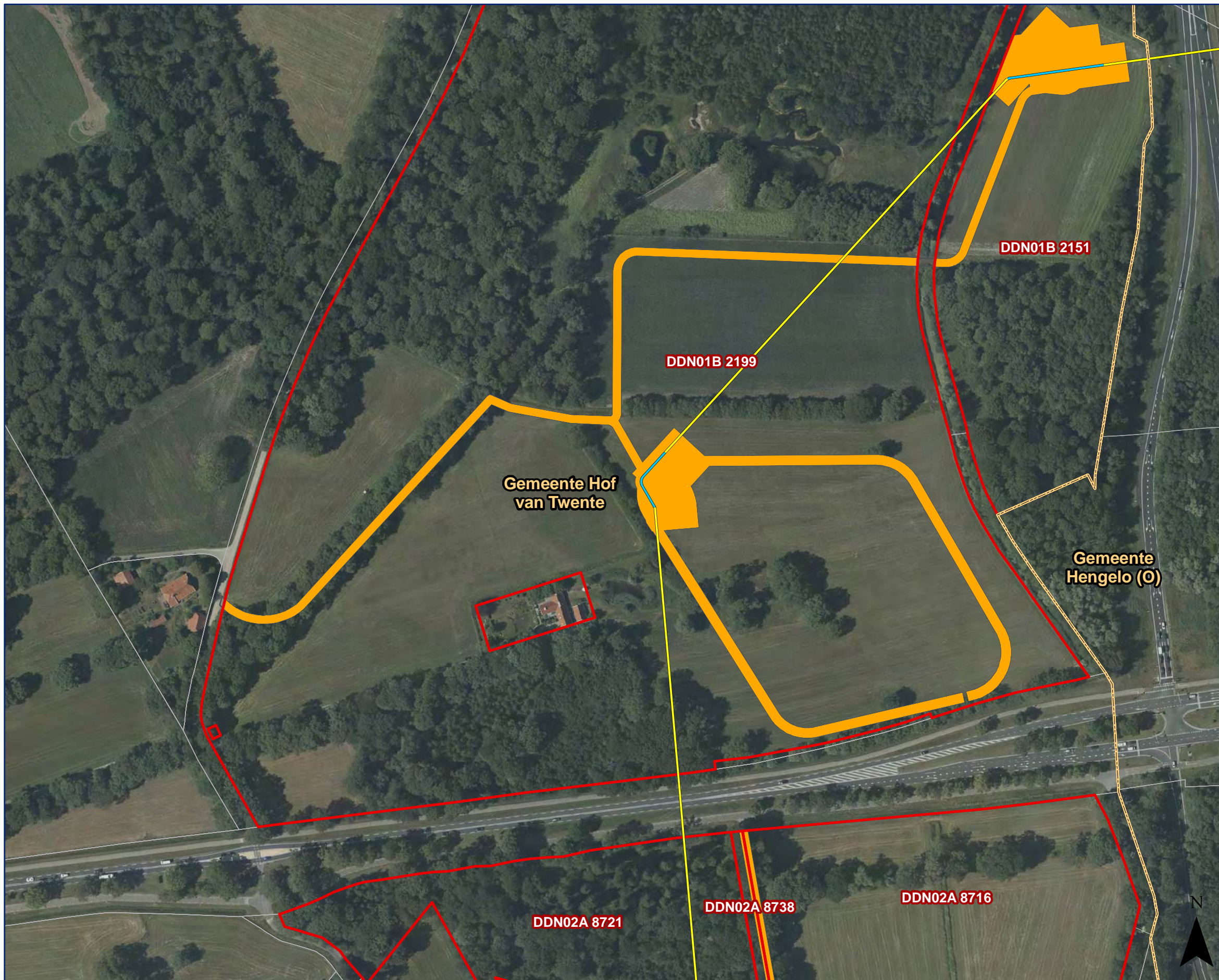


© De auteursrechten en databankrechten zijn voorbehouden aan Cyclomedia, Zaltbommel, 2018

Dossiernummer: 60



Aan deze tekening kunnen geen rechten worden ontleend. © TenneT TSO B.V.



Legenda

Volgnummer: 4

- Boring
- Open ontgraving
- Moflocatie
- Aardingsput
- Kadastraal perceel rechthebbende
- Werkterrein belast
- Werkterrein derden
- Overig perceel



HGLW - HGLO

Werkterreinen

0 30 60 90 120 150 m.

Formaat: A3

Datum: 25-08-2022

1:2.500

Akkoord Eigenaar / Zakelijk Gerechtigde: Datum akkoord: ___/___/___

Akkoord TenneT TSO B.V.: Datum akkoord: ___/___/___




- Legenda** Volgnummer: 4
- Boring
 - Open ontgraving
 - Moflocatie
 - Aardingsput
 - Kadastraal perceel rechthebbende
 - Werkterrein belast
 - Werkterrein derden
 - Overig perceel



HGLW - HGLO

Werkterreinen



Formaat: A3

Datum: 19-05-2022

1:2.500

Akkoord Eigenaar / Zakelijk Gerechtigde: Datum akkoord: ___/___/___

Akkoord TenneT TSO B.V.: Datum akkoord: ___/___/___

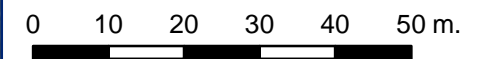


- Legenda** Volgnummer: 5
- Boring
 - Open ontgraving
 - Moflocatie
 - Aardingsput
 - Kadastraal perceel rechthebbende
 - Werkterrein belast
 - Werkterrein derden
 - Overig perceel



HGLW - HGLO

Werkterreinen



Formaat: A3

Datum: 25-08-2022

1:1.000

Akkoord Eigenaar / Zakelijk Gerechtigde: Datum akkoord:

___/___/___

Akkoord TenneT TSO B.V.:

Datum akkoord:

___/___/___



Legenda

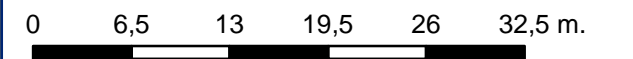
Volgnummer: 6

- Boring
- Open ontgraving
- Moflocatie
- Aardingsput
- Kadastraal perceel rechthebbende
- Werkterrein belast
- Werkterrein derden
- Overig perceel



HGLW - HGLO

Werkterreinen



Formaat: A3

Datum: 25-08-2022

1:500

Akkoord Eigenaar / Zakelijk Gerechtigde: Datum akkoord:

___/___/___

Akkoord TenneT TSO B.V.:

Datum akkoord:

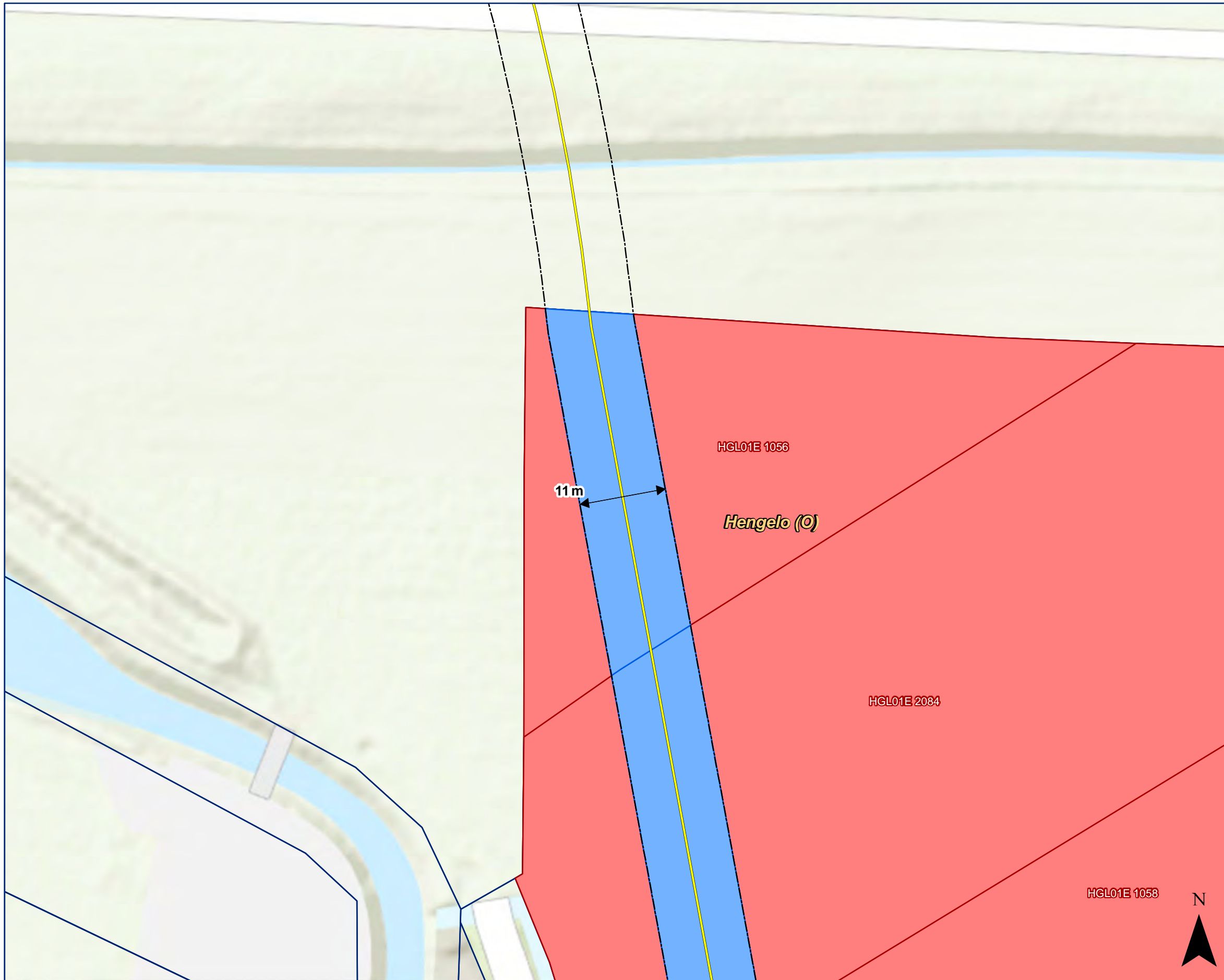
___/___/___



© De auteursrechten en databankrechten zijn voorbehouden aan Cyclomedia, Zaltbommel, 2018

Dossiernummer: 60






Legenda Volgnummer: 2

- Boring
- Open ontgraving
- Moflocatie
- Belaste strook - hoog tarief
- Zakelijk rechtstrook
- 1234 Kadastraal perceel
- Overige percelen
- Bestuurlijke gemeente



HGLW - HGLO
Zakelijk rechtstrook



Datum: 09-11-2022 Formaat: A3 1:500

Akkoord eigenaar / rechthebbende: Datum akkoord: _____

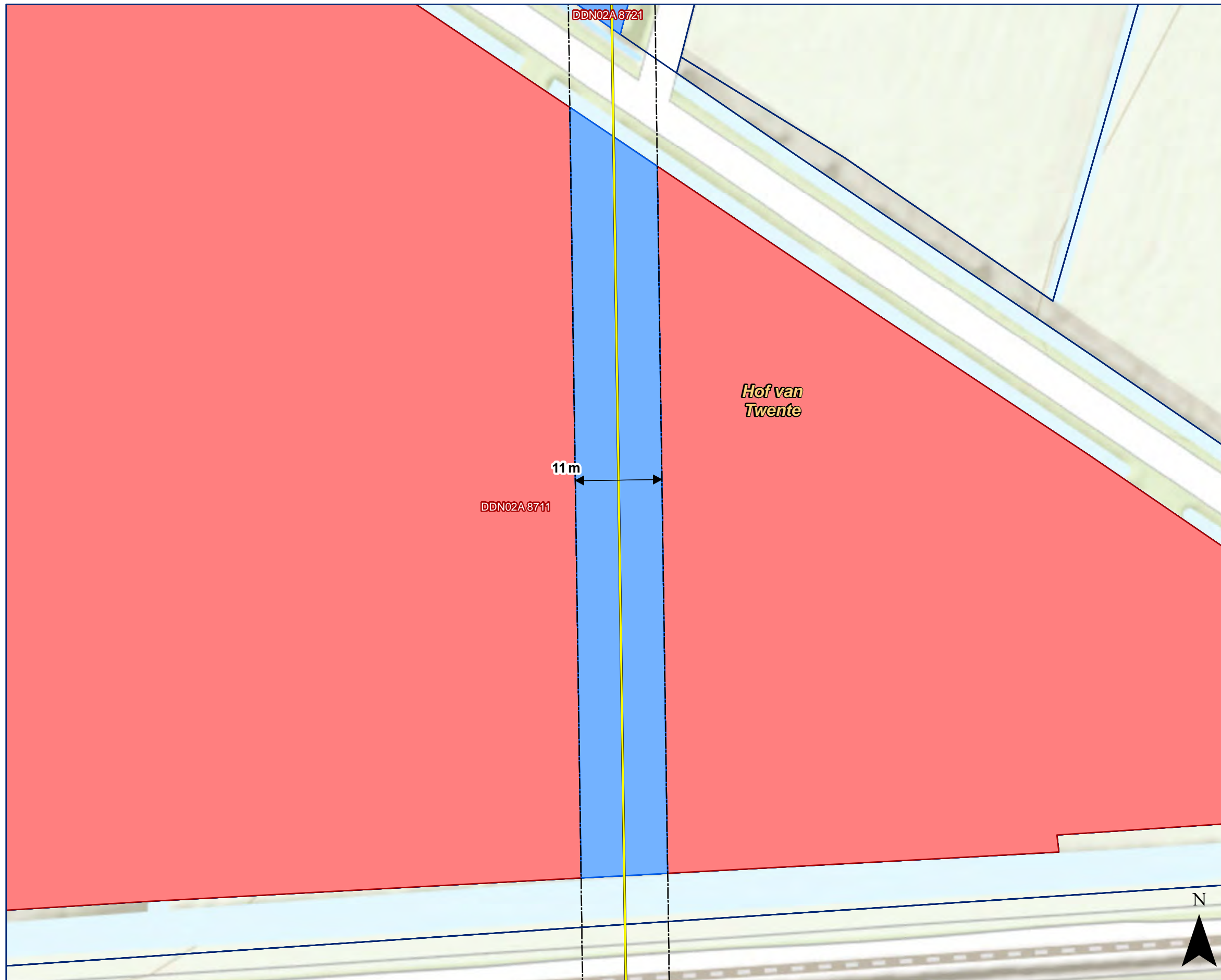
Akkoord TenneT TSO B.V.: Datum akkoord: _____



© De auteursrechten van de topografische ondergrond zijn voorbehouden aan ESRI Nederland, Community Map Contributors

Naam eigenaar / rechthebbende:
Dossiernummer: 60






Legenda Volgnummer: 3

- Boring
- Open ontgraving
- Moflocatie
- Belaste strook - hoog tarief
- Zakelijk rechtstrook
- 1234 Kadastraal perceel
- Overige percelen
- Bestuurlijke gemeente



HGLW - HGLO
Zakelijk rechtstrook



Datum: 09-11-2022 Formaat: A3 1:500

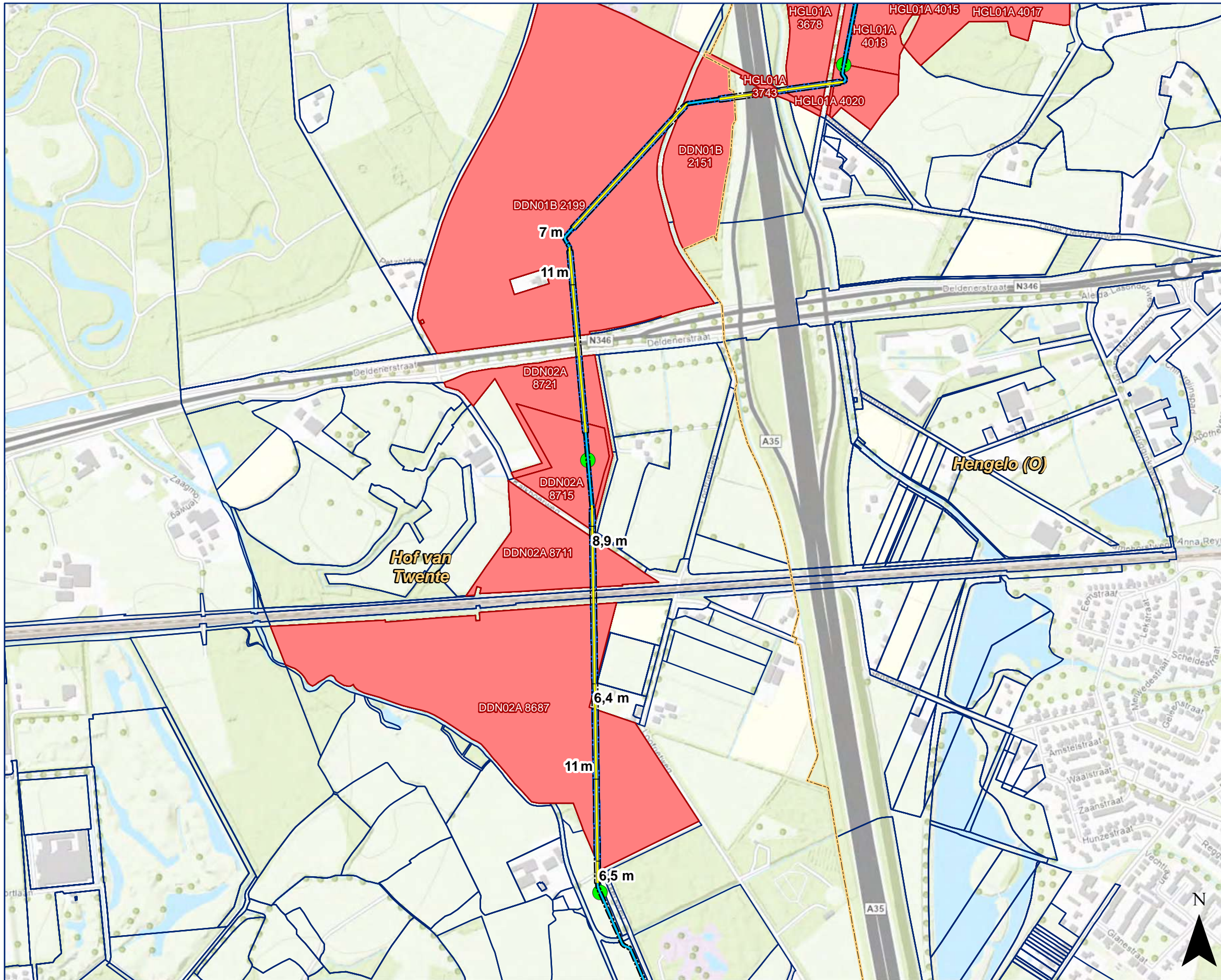
Akkoord eigenaar / rechthebbende: Datum akkoord:
___/___/___

Akkoord TenneT TSO B.V.: Datum akkoord:
___/___/___

© De auteursrechten van de topografische ondergrond zijn voorbehouden aan ESRI Nederland, Community Map Contributors

Naam eigenaar / rechthebbende:
 Dossiernummer: 60

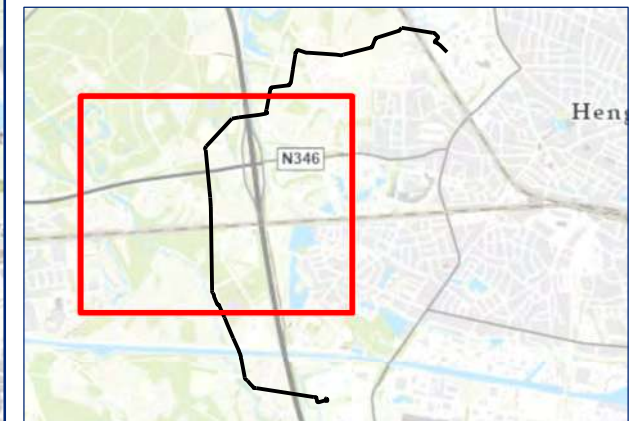




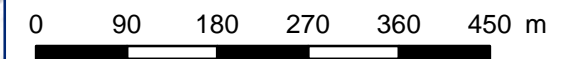
Legenda

Volgnummer: 4

-  Boring
-  Open ontgraving
-  Moflocatie
-  Belaste strook - hoog tarief
-  Zakelijk rechtstrook
-  1234 Kadastraal perceel
-  Overige percelen
-  Bestuurlijke gemeente



HGLW - HGLO Zakelijk rechtstrook



Datum: 09-11-2022 Formaat: A3 1:7.500

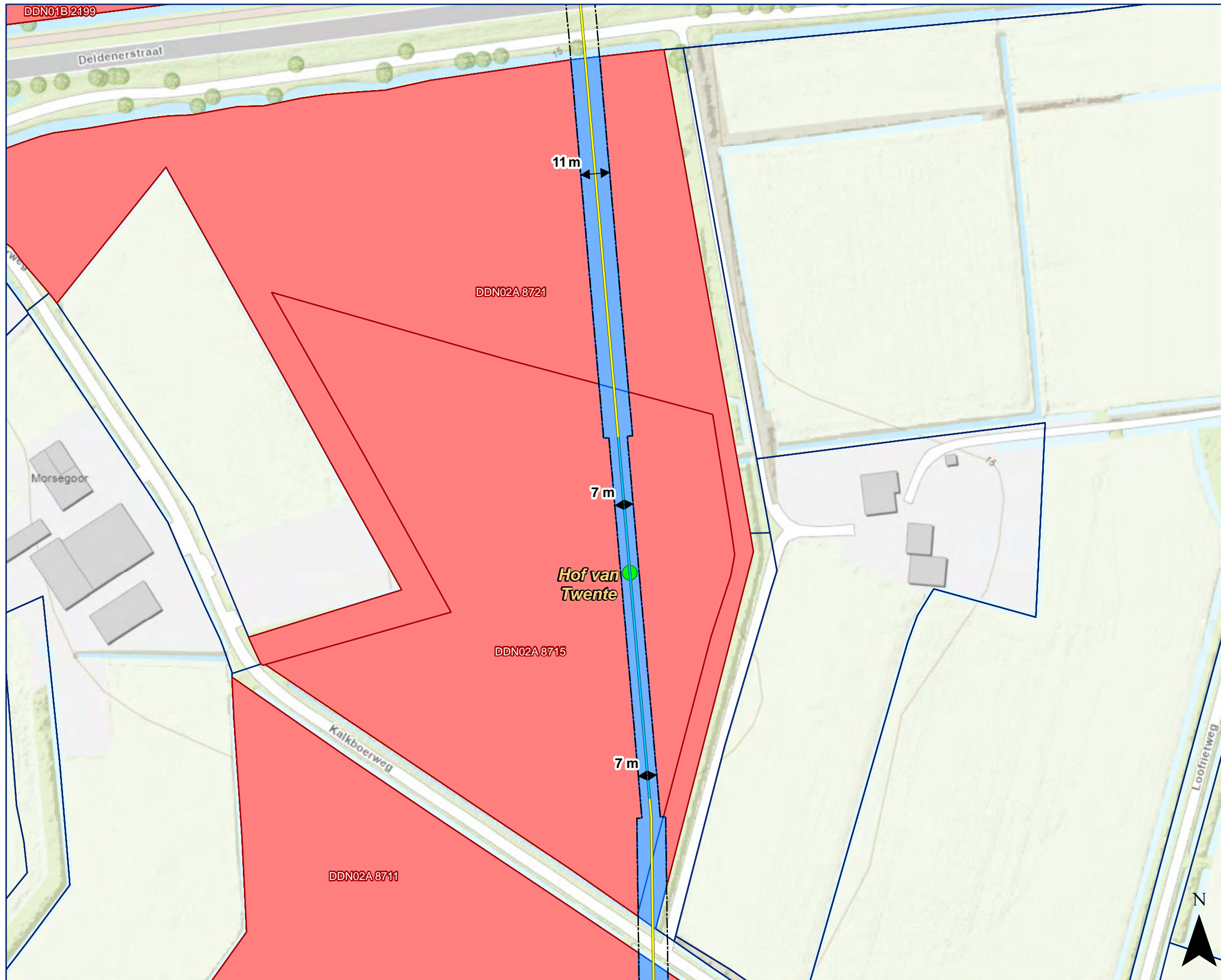
Akkoord eigenaar / rechthebbende: Datum akkoord: ___/___/___

Akkoord TenneT TSO B.V.: Datum akkoord: ___/___/___

© De auteursrechten van de topografische ondergrond zijn voorbehouden aan ESRI Nederland, Community Map Contributors

Naam eigenaar / rechthebbende:
Dossiernummer: 60





Legenda


Volgnummer: 5

-  Boring
-  Open ontgraving
-  Moflocatie
-  Belaste strook - hoog tarief
-  Zakelijk rechtstrook
-  1234 Kadastraal perceel
-  Overige percelen
-  Bestuurlijke gemeente



HGLW - HGLO
Zakelijk rechtstrook

0 10 20 30 40 50 m



Datum: 09-11-2022 Formaat: A3 1:1.500

Akkoord eigenaar / rechthebbende: Datum akkoord:
 _____ / ____ / ____

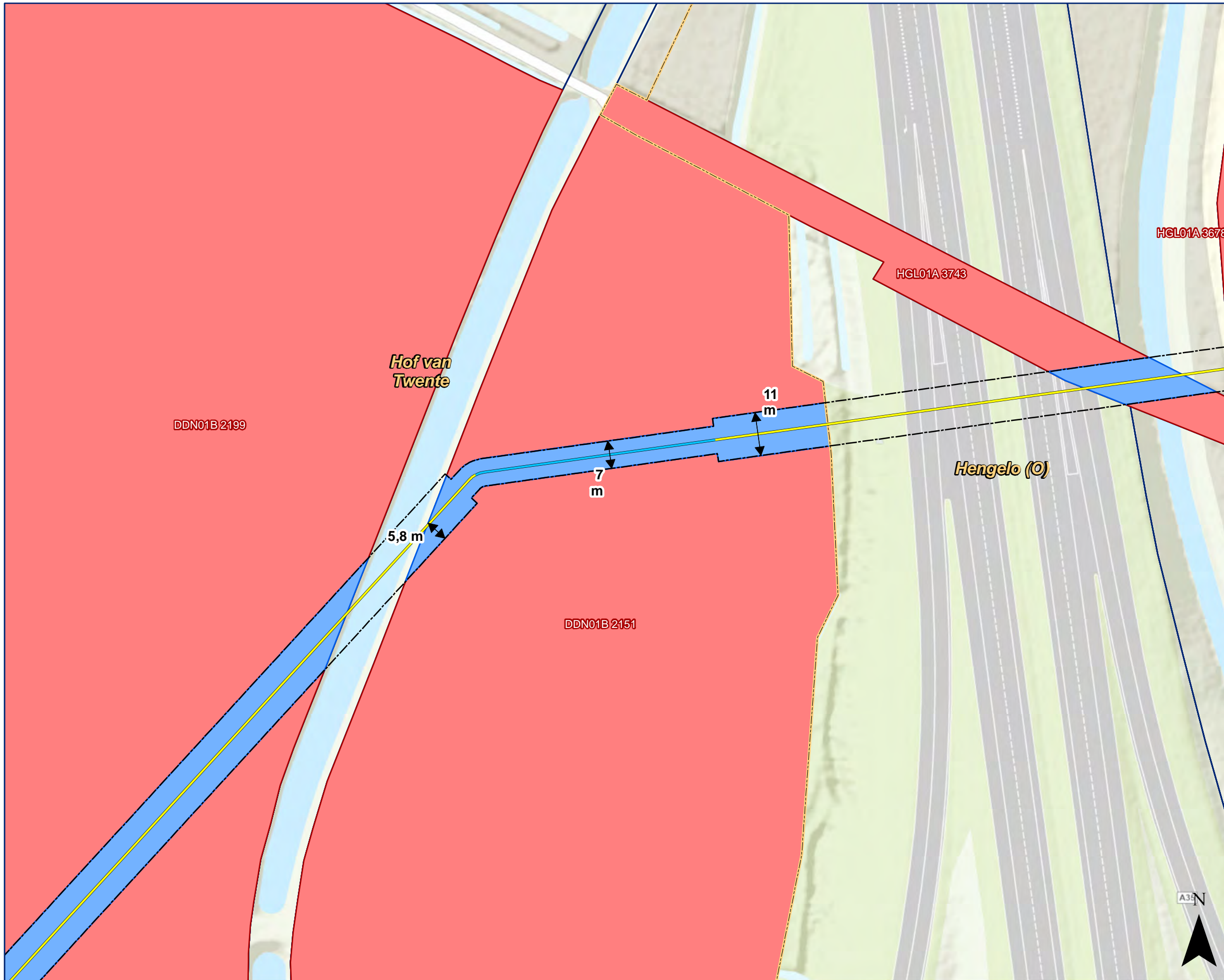
Akkoord TenneT TSO B.V.: Datum akkoord:
 _____ / ____ / ____



© De auteursrechten van de topografische ondergrond zijn voorbehouden aan ESRI Nederland, Community Map Contributors

Naam eigenaar / rechthebbende:
Dossiernummer: 60



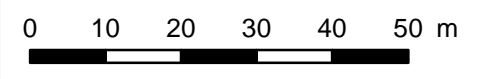


Legenda Volgnummer: 6

- Boring
- Open ontgraving
- Moflocatie
- Belaste strook - hoog tarief
- Zakelijk rechtstrook
- 1234 Kadastraal perceel
- Overige percelen
- Bestuurlijke gemeente



HGLW - HGLO
Zakelijk rechtstrook



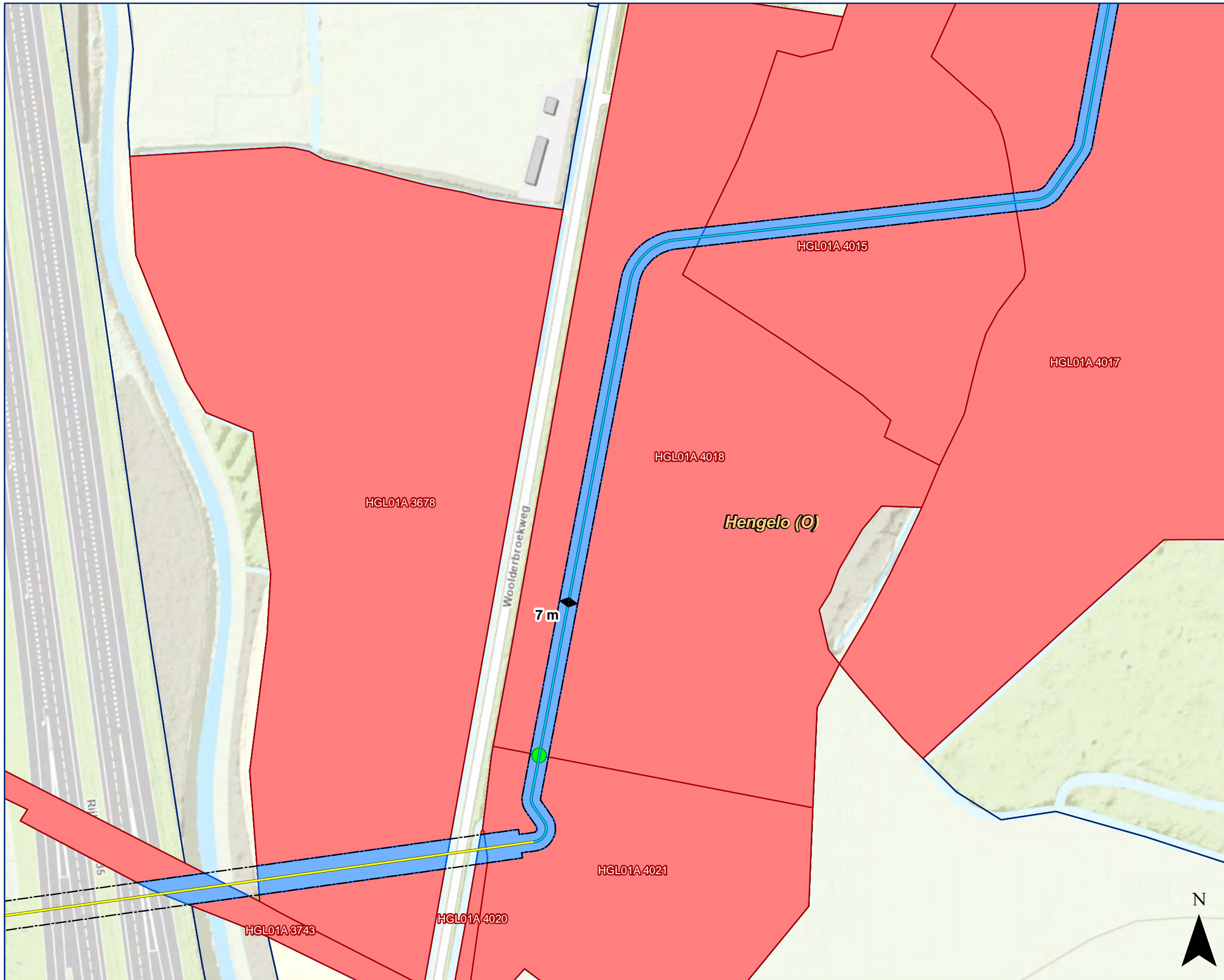
Datum: 09-11-2022 Formaat: A3 1:1.000

Akkoord eigenaar / rechthebbende:	Datum akkoord:
	_ / _ / _
Akkoord TenneT TSO B.V.:	Datum akkoord:
	_ / _ / _

© De auteursrechten van de topografische ondergrond zijn voorbehouden aan ESRI Nederland, Community Map Contributors

Naam eigenaar / rechthebbende:
Dossiernummer: 60



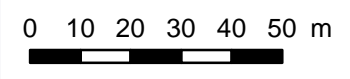


Legenda Volgnummer: 8

- Boring
- Open ontgraving
- Moflocatie
- Belaste strook - hoog tarief
- Zakelijk rechtstrook
- 1234 Kadastraal perceel
- Overige percelen
- Bestuurlijke gemeente



HGLW - HGLO
Zakelijk rechtstrook



Datum: 09-11-2022 Formaat: A3 1:1.500

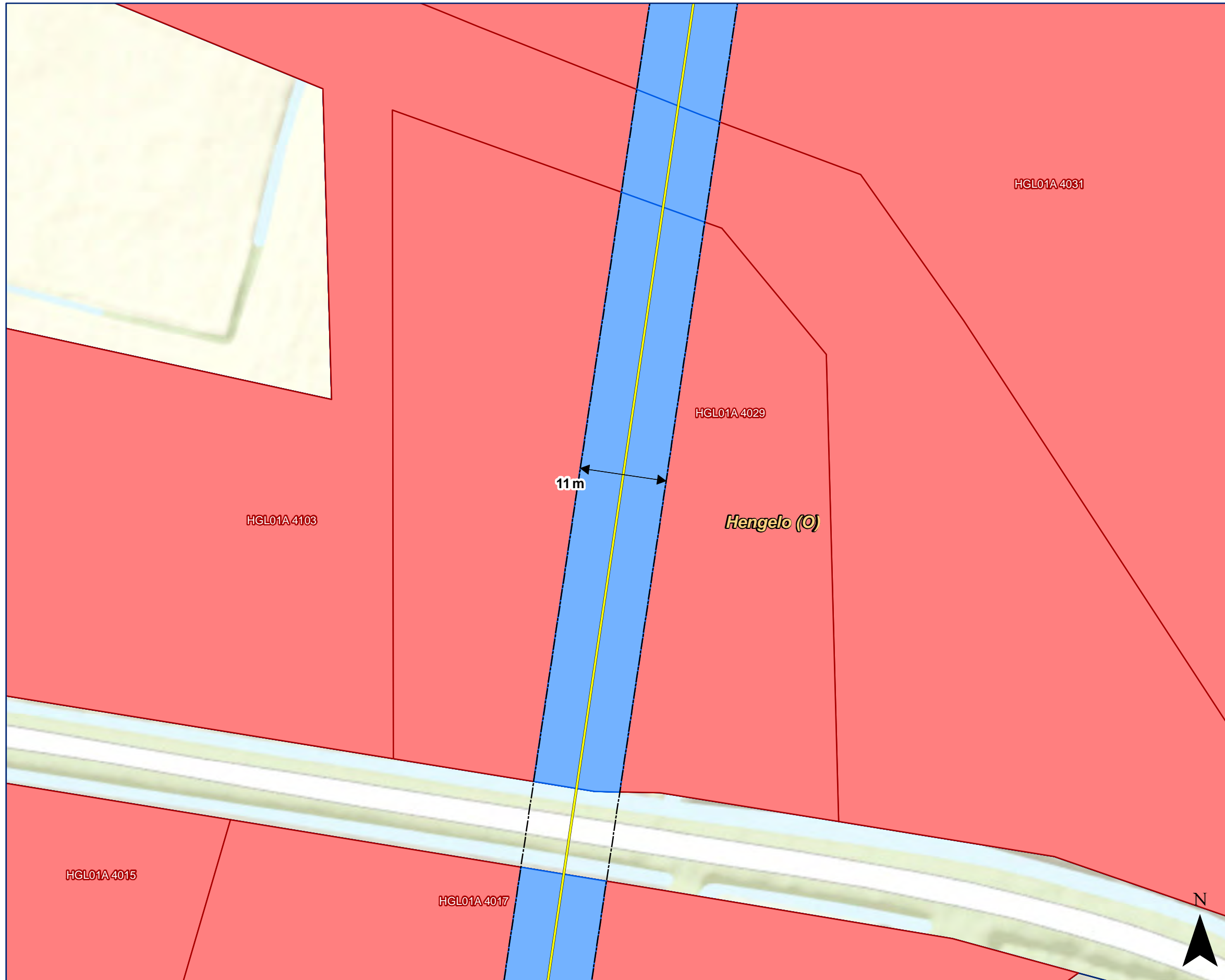
Akkoord eigenaar / rechthebbende:	Datum akkoord:
	___/___/___
Akkoord TenneT TSO B.V.:	Datum akkoord:
	___/___/___



© De auteursrechten van de topografische ondergrond zijn voorbehouden aan ESRI Nederland, Community Map Contributors

Naam eigenaar / rechthebbende:
Dossiernummer: 60






Legenda Volgnummer: 10

- Boring
- Open ontgraving
- Moflocatie
- Belaste strook - hoog tarief
- Zakelijk rechtstrook
- 1234 Kadastraal perceel
- Overige percelen
- Bestuurlijke gemeente



HGLW - HGLO
Zakelijk rechtstrook



Datum: 09-11-2022 Formaat: A3 1:500

Akkoord eigenaar / rechthebbende: Datum akkoord: _____

Akkoord TenneT TSO B.V.: Datum akkoord: _____



© De auteursrechten van de topografische ondergrond zijn voorbehouden aan ESRI Nederland, Community Map Contributors

Naam eigenaar / rechthebbende:
Dossiernummer: 60



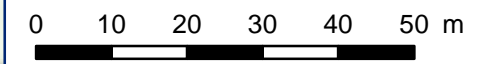


Legenda Volgnummer: 14

- Boring
- Open ontgraving
- Moflocatie
- Belaste strook - hoog tarief
- Zakelijk rechtstrook
- 1234 Kadastraal perceel
- Overige percelen
- Bestuurlijke gemeente



HGLW - HGLO
Zakelijk rechtstrook



Datum: 09-11-2022 Formaat: A3 1:1.000

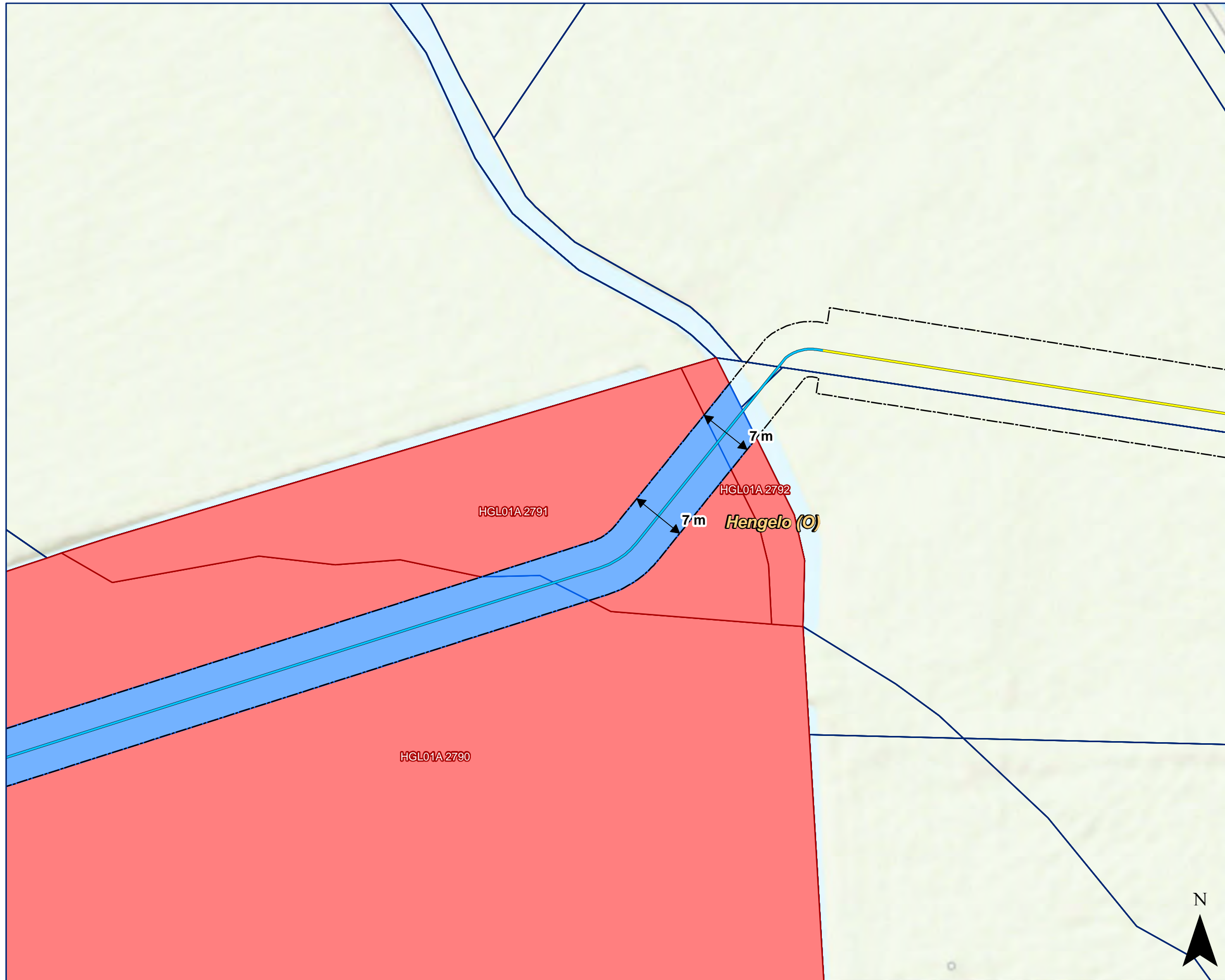
Akkoord eigenaar / rechthebbende:	Datum akkoord:
	_ / _ / _
Akkoord TenneT TSO B.V.:	Datum akkoord:
	_ / _ / _



© De auteursrechten van de topografische ondergrond zijn voorbehouden aan ESRI Nederland, Community Map Contributors

Naam eigenaar / rechthebbende:
Dossiernummer: 60






Legenda Volgnummer: 15

- Boring
- Open ontgraving
- Moflocatie
- Belaste strook - hoog tarief
- Zakelijk rechtstrook
- 1234 Kadastraal perceel
- Overige percelen
- Bestuurlijke gemeente



HGLW - HGLO
Zakelijk rechtstrook



Datum: 09-11-2022 Formaat: A3 1:500

Akkoord eigenaar / rechthebbende: _____ Datum akkoord: ___/___/___

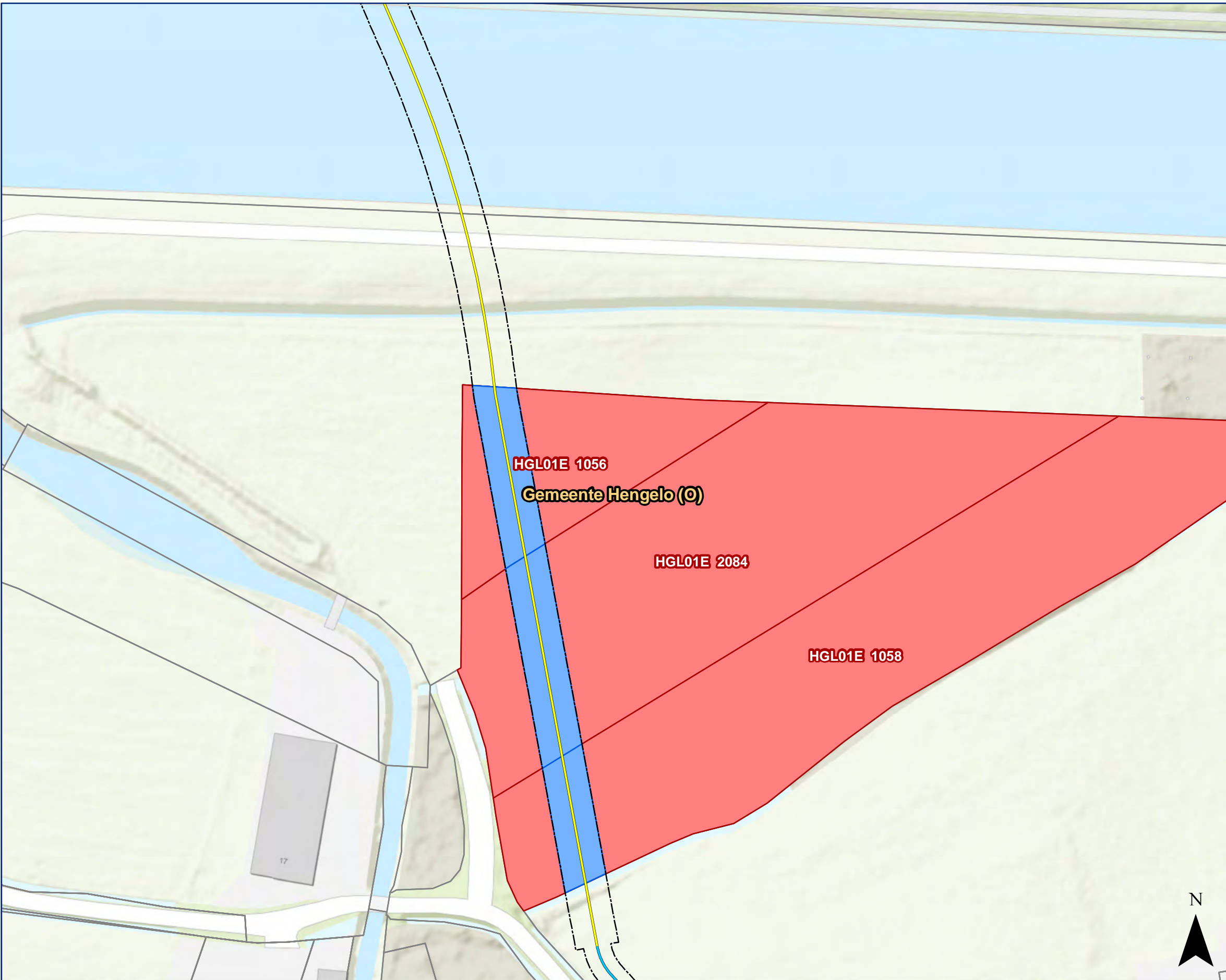
Akkoord TenneT TSO B.V.: _____ Datum akkoord: ___/___/___



© De auteursrechten van de topografische ondergrond zijn voorbehouden aan ESRI Nederland, Community Map Contributors

Naam eigenaar / rechthebbende:
Dossiernummer: 60



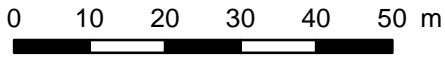


Legenda Volgnummer: 2

- Boring
- Open ontgraving
- Zakelijk rechtstrook
- Moflocatie
- Belaste strook - hoog tarief
- Kadastraal perceel 1234
- Overige percelen



HGLW - HGLO
Zakelijk rechtstrook



Datum: 24-08-2022 Formaat: A3 1:1.000

Akkoord eigenaar / rechthebbende:	Datum akkoord:
	_ / _ / _

Akkoord TenneT TSO B.V.:	Datum akkoord:
	_ / _ / _

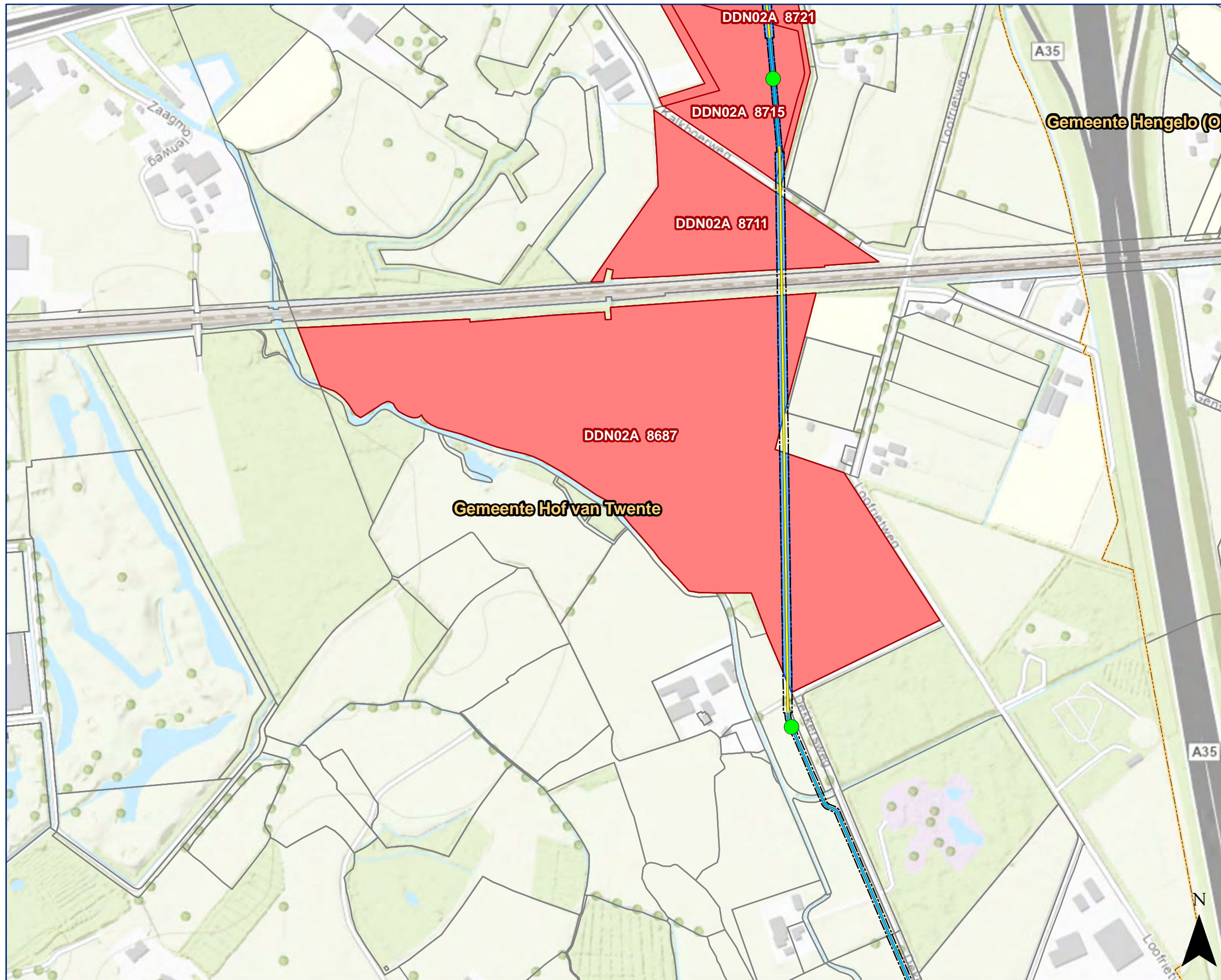


© De auteursrechten van de topografische ondergrond zijn voorbehouden aan ESRI Nederland, Community Map Contributors

Dossiernummer: **60**

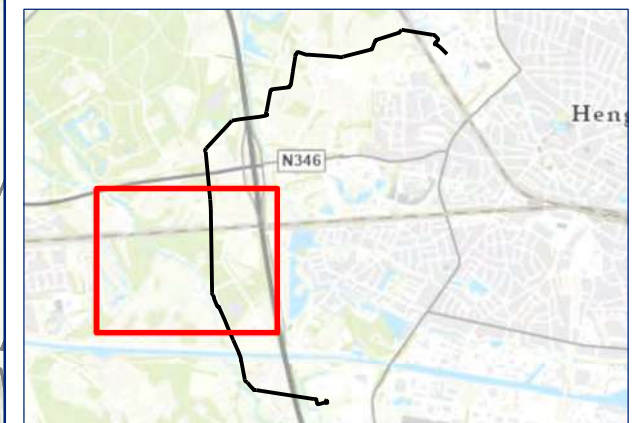


Aan deze tekening kunnen geen rechten worden ontleend. © TenneT TSO B.V.




Legenda Volgnummer: 3

- Boring
- Open ontgraving
- Zakelijk rechtstrook
- Moflocatie
- Belaste strook - hoog tarief
- 1234 Kadastraal perceel
- Overige percelen



HGLW - HGLO
Zakelijk rechtstrook



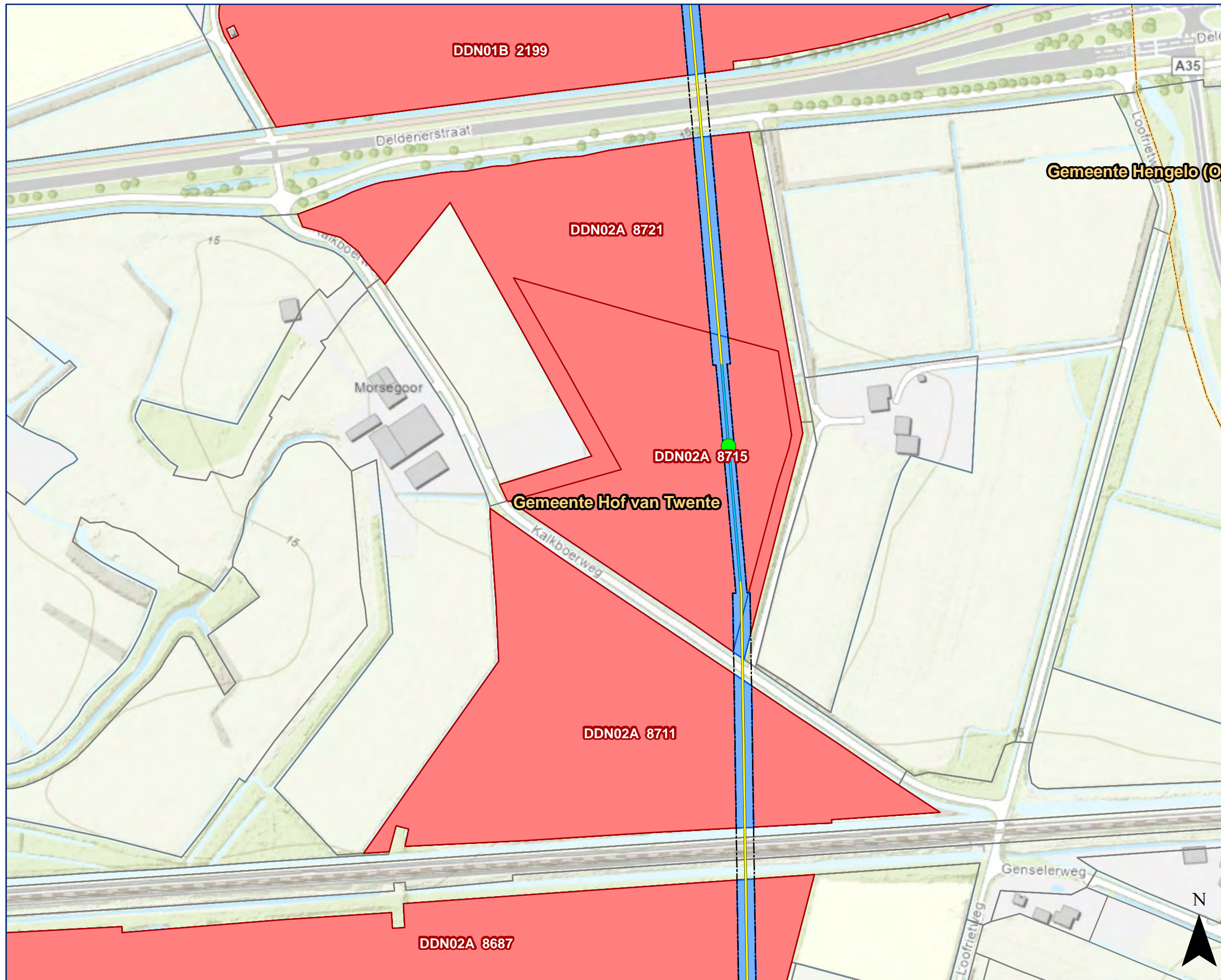
Datum: 24-08-2022 Formaat: A3 1:5.000

Akkoord eigenaar / rechthebbende: Datum akkoord: ___/___/___

Akkoord TenneT TSO B.V.: Datum akkoord: ___/___/___

© De auteursrechten van de topografische ondergrond zijn voorbehouden aan ESRI Nederland, Community Map Contributors





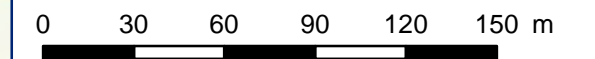
Legenda

Volgnummer: 4

-  Boring
-  Open ontgraving
-  Zakelijk rechtstrook
-  Moflocatie
-  Belaste strook - hoog tarief
-  1234 Kadastraal perceel
-  Overige percelen



HGLW - HGLO
Zakelijk rechtstrook



Datum: 24-08-2022 Formaat: A3 1:2.500

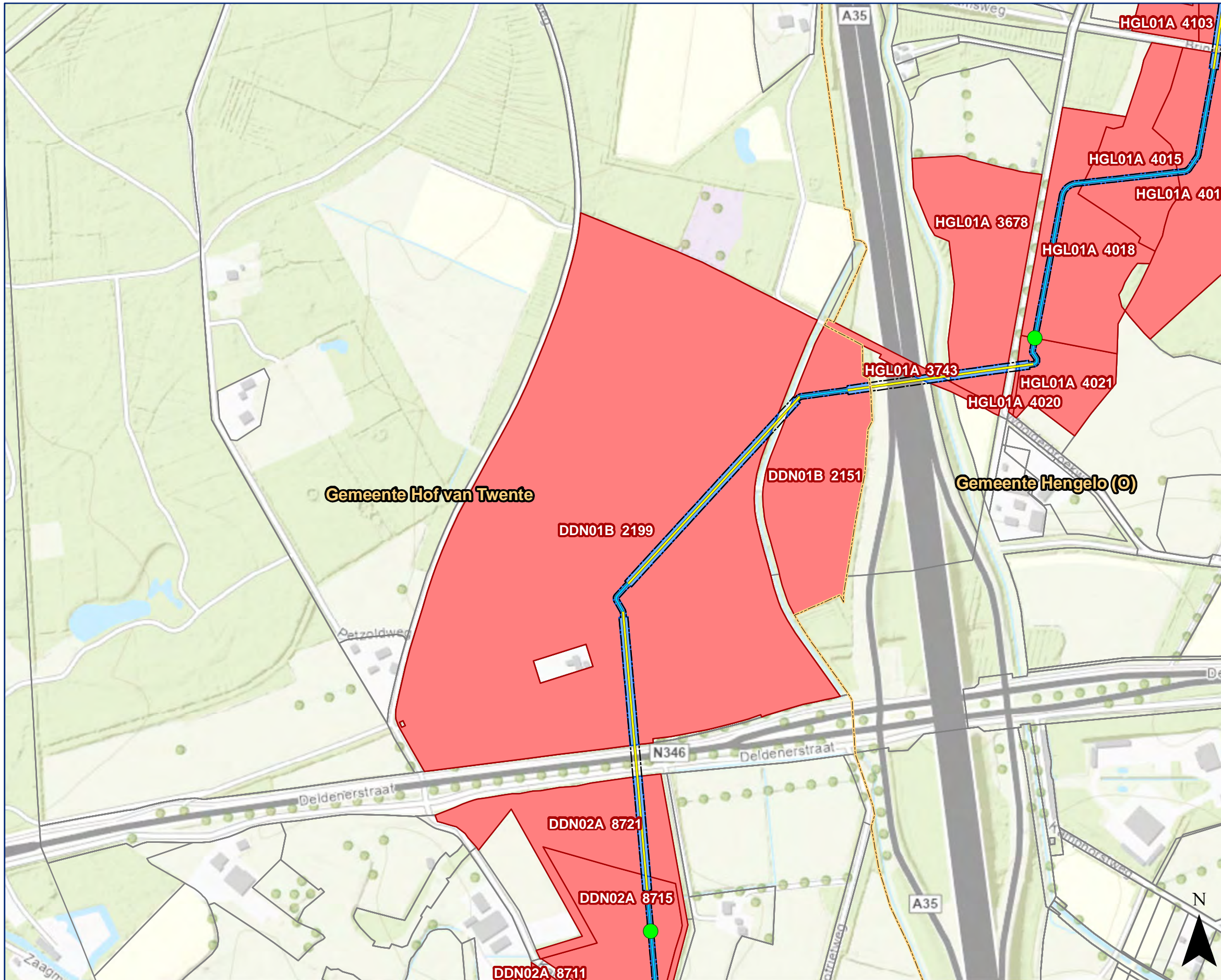
Akkoord eigenaar / rechthebbende: Datum akkoord: ___/___/___

Akkoord TenneT TSO B.V.: Datum akkoord: ___/___/___

© De auteursrechten van de topografische ondergrond zijn voorbehouden aan ESRI Nederland, Community Map Contributors

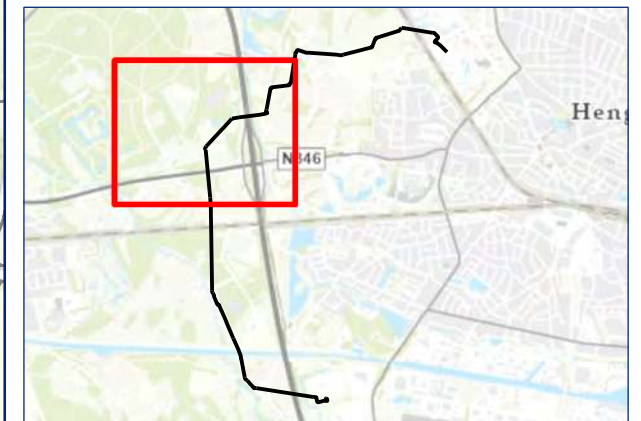
Dossiernummer: 60






Legenda Volgnummer: 5

- Boring
- Open ontgraving
- Zakelijk rechtstrook
- Moflocatie
- Belaste strook - hoog tarief
- 1234 Kadastraal perceel
- Overige percelen



HGLW - HGLO
Zakelijk rechtstrook



Datum: 24-08-2022 Formaat: A3 1:5.000

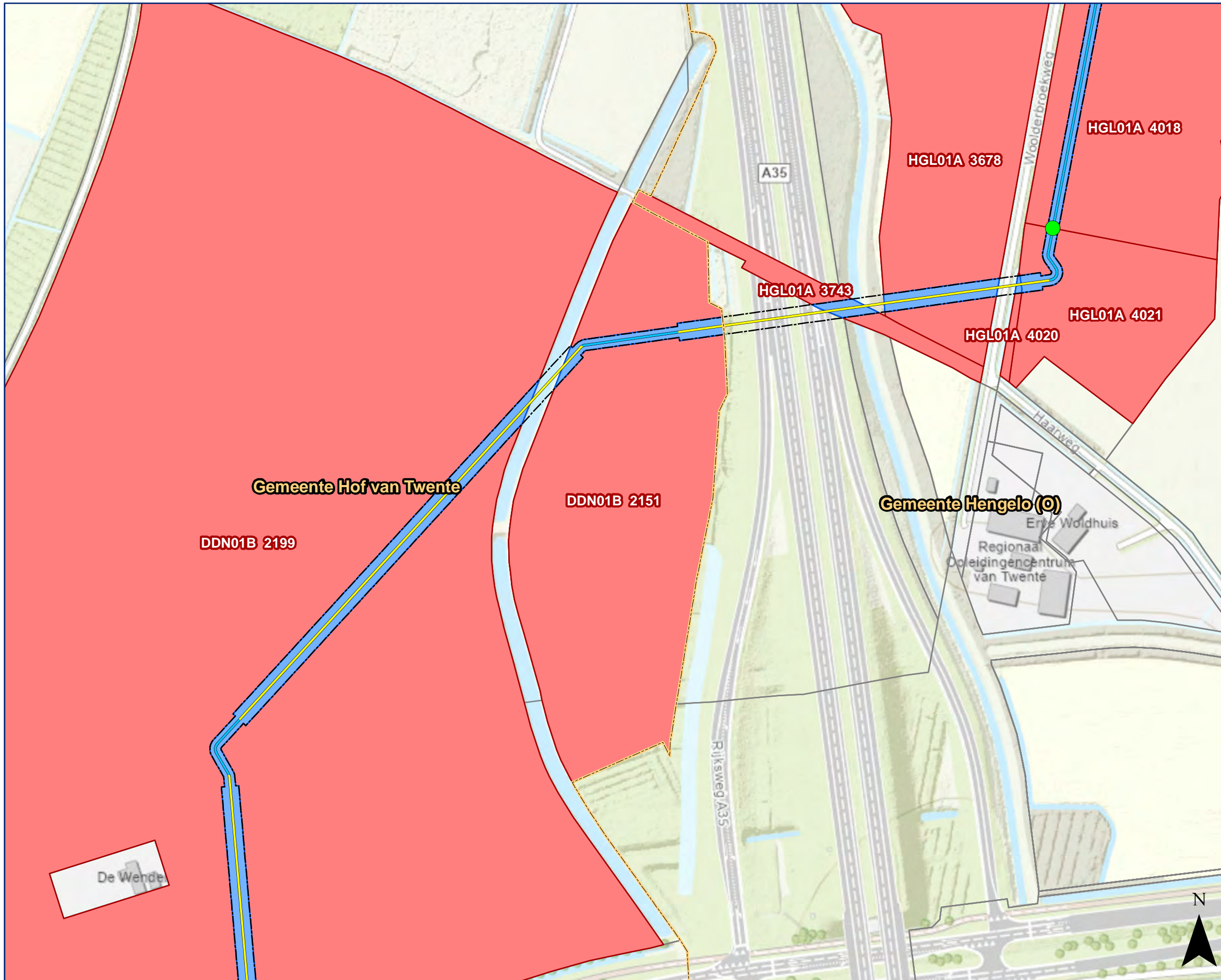
Akkoord eigenaar / rechthebbende: Datum akkoord: ___/___/___

Akkoord TenneT TSO B.V.: Datum akkoord: ___/___/___

© De auteursrechten van de topografische ondergrond zijn voorbehouden aan ESRI Nederland, Community Map Contributors

Dossiernummer: 60



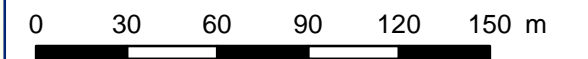


Legenda Volgnummer: 6

- Boring
- Open ontgraving
- Zakelijk rechtstrook
- Moflocatie
- Belaste strook - hoog tarief
- 1234 Kadastraal perceel
- Overige percelen



HGLW - HGLO
Zakelijk rechtstrook



Datum: 24-08-2022 Formaat: A3 1:2.500

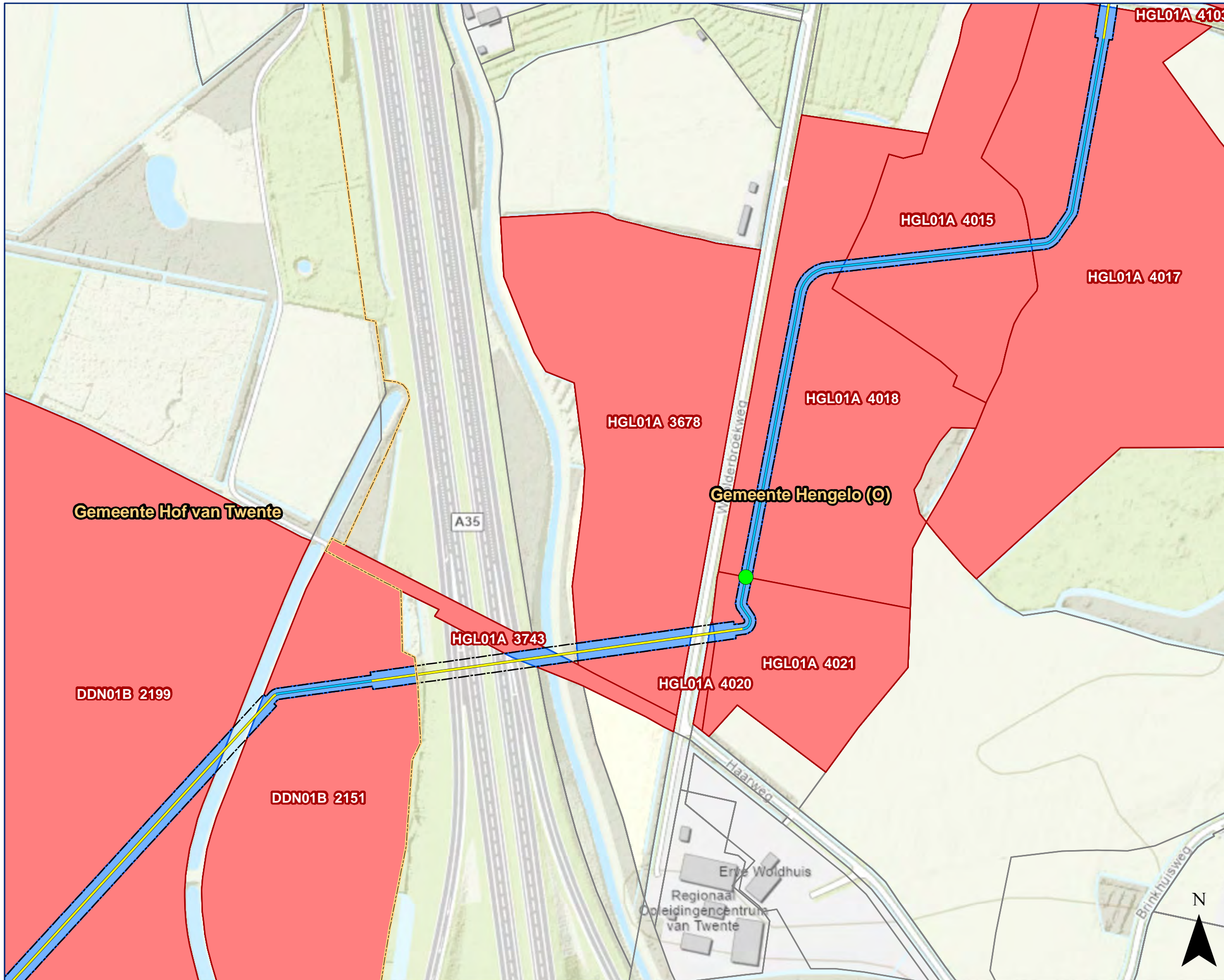
Akkoord eigenaar / rechthebbende: Datum akkoord: ___/___/___

Akkoord TenneT TSO B.V.: Datum akkoord: ___/___/___

© De auteursrechten van de topografische ondergrond zijn voorbehouden aan ESRI Nederland, Community Map Contributors

Dossiernummer: 60



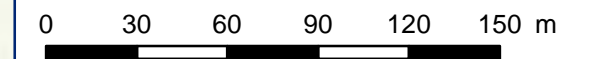


Legenda Volgnummer: 8

- Boring
- Open ontgraving
- Zakelijk rechtstrook
- Moflocatie
- Belaste strook - hoog tarief
- 1234 Kadastraal perceel
- Overige percelen



HGLW - HGLO
Zakelijk rechtstrook



Datum: 24-08-2022 Formaat: A3 1:2.500

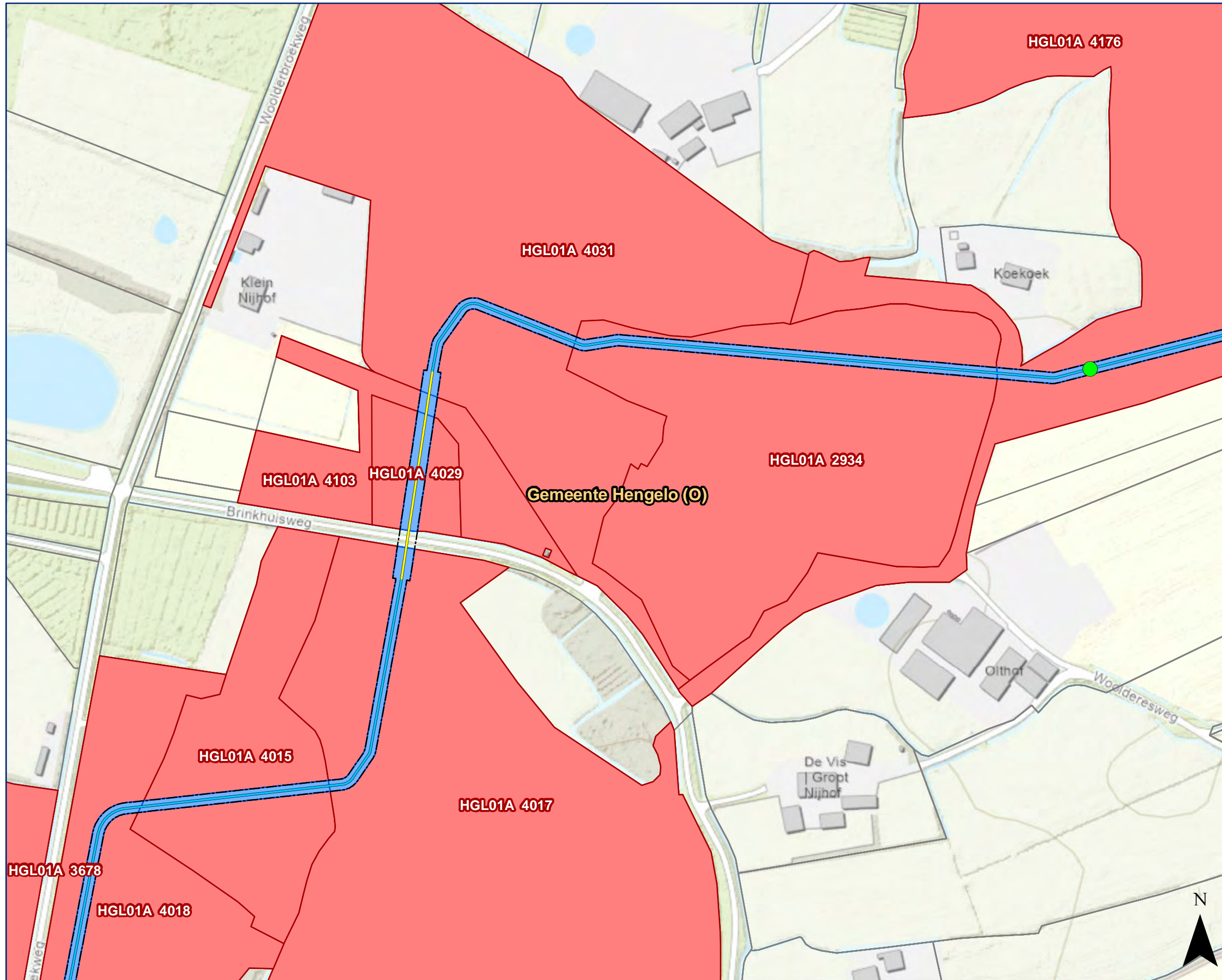
Akkoord eigenaar / rechthebbende: Datum akkoord: ___/___/___

Akkoord TenneT TSO B.V.: Datum akkoord: ___/___/___

© De auteursrechten van de topografische ondergrond zijn voorbehouden aan ESRI Nederland, Community Map Contributors

Dossiernummer: 60





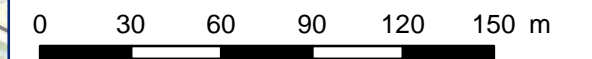
Legenda

Volgnummer: 9

-  Boring
-  Open ontgraving
-  Zakelijk rechtstrook
-  Moflocatie
-  Belaste strook - hoog tarief
-  1234 Kadastraal perceel
-  Overige percelen



HGLW - HGLO
Zakelijk rechtstrook



Datum: 24-08-2022 Formaat: A3 1:2.500

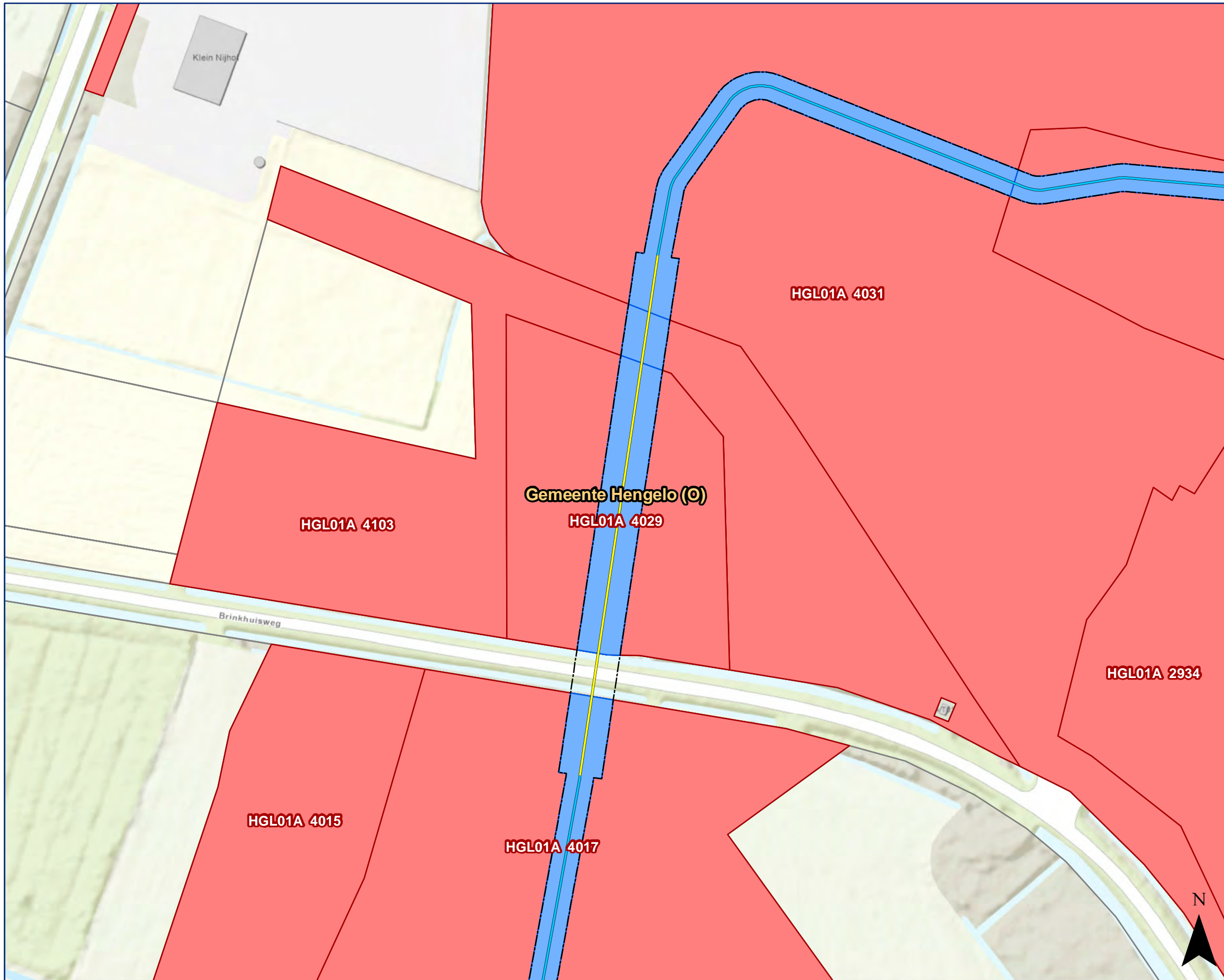
Akkoord eigenaar / rechthebbende: Datum akkoord:
_____ / ____ / ____

Akkoord TenneT TSO B.V.: Datum akkoord:
_____ / ____ / ____

© De auteursrechten van de topografische ondergrond zijn voorbehouden aan ESRI Nederland, Community Map Contributors

Dossiernummer: 60






Legenda Volgnummer: 10

- Boring
- Open ontgraving
- Zakelijk rechtstrook
- Moflocatie
- Belaste strook - hoog tarief
- Kadastraal perceel 1234
- Overige percelen



HGLW - HGLO
Zakelijk rechtstrook



Datum: 24-08-2022 Formaat: A3 1:1.000

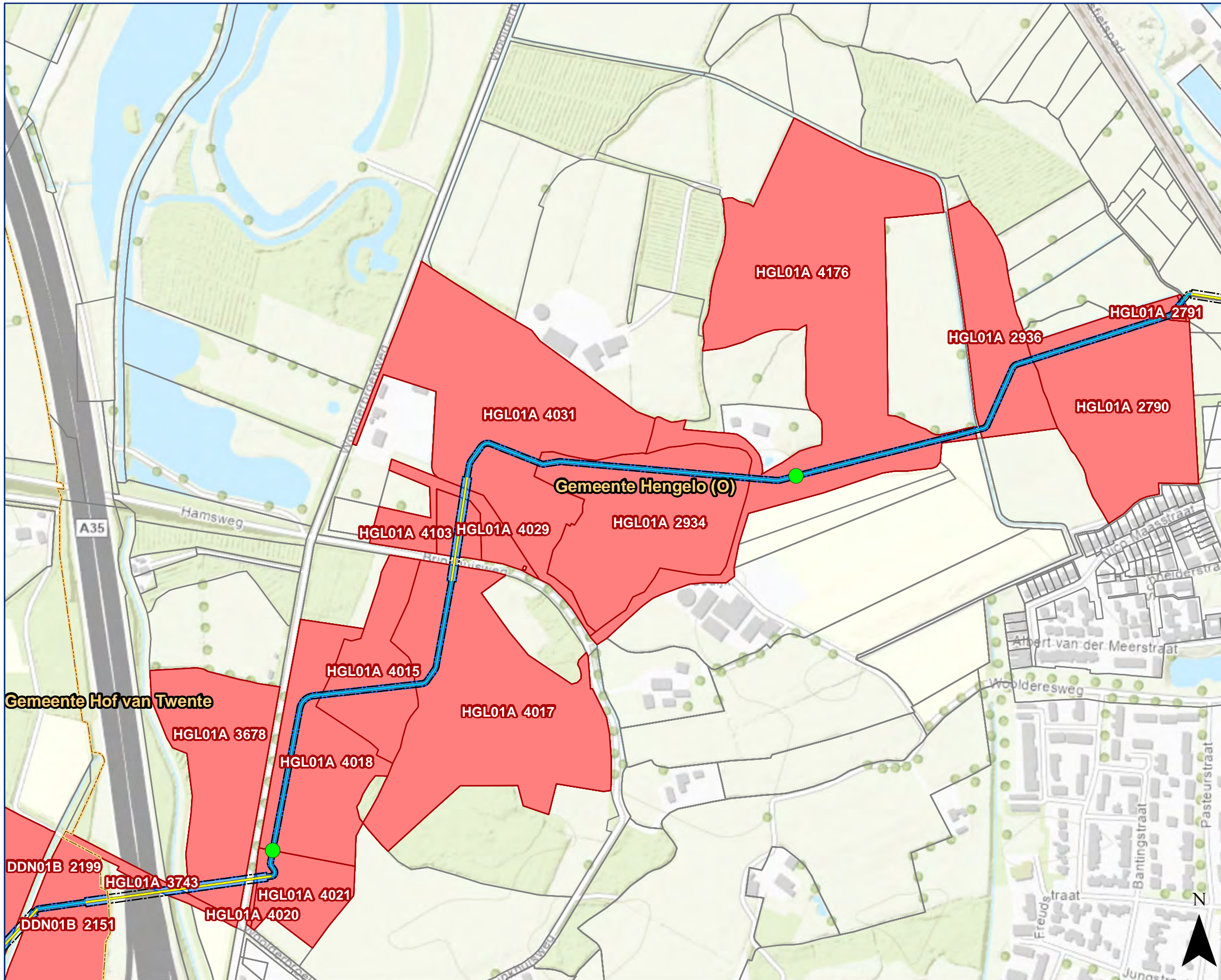
Akkoord eigenaar / rechthebbende: Datum akkoord: _____/_____/_____

Akkoord TenneT TSO B.V.: Datum akkoord: _____/_____/_____

© De auteursrechten van de topografische ondergrond zijn voorbehouden aan ESRI Nederland, Community Map Contributors

Dossiernummer: 60






Legenda

Volgnummer: 11

-  Boring
-  Open ontgraving
-  Zakelijk rechtstrook
-  Moflocatie
-  Belaste strook - hoog tarief
-  1234 Kadastraal perceel
-  Overige percelen



HGLW - HGLO
Zakelijk rechtstrook



Datum: 24-08-2022 Formaat: A3 1:5.000

Akkoord eigenaar / rechthebbende: Datum akkoord: ___/___/___

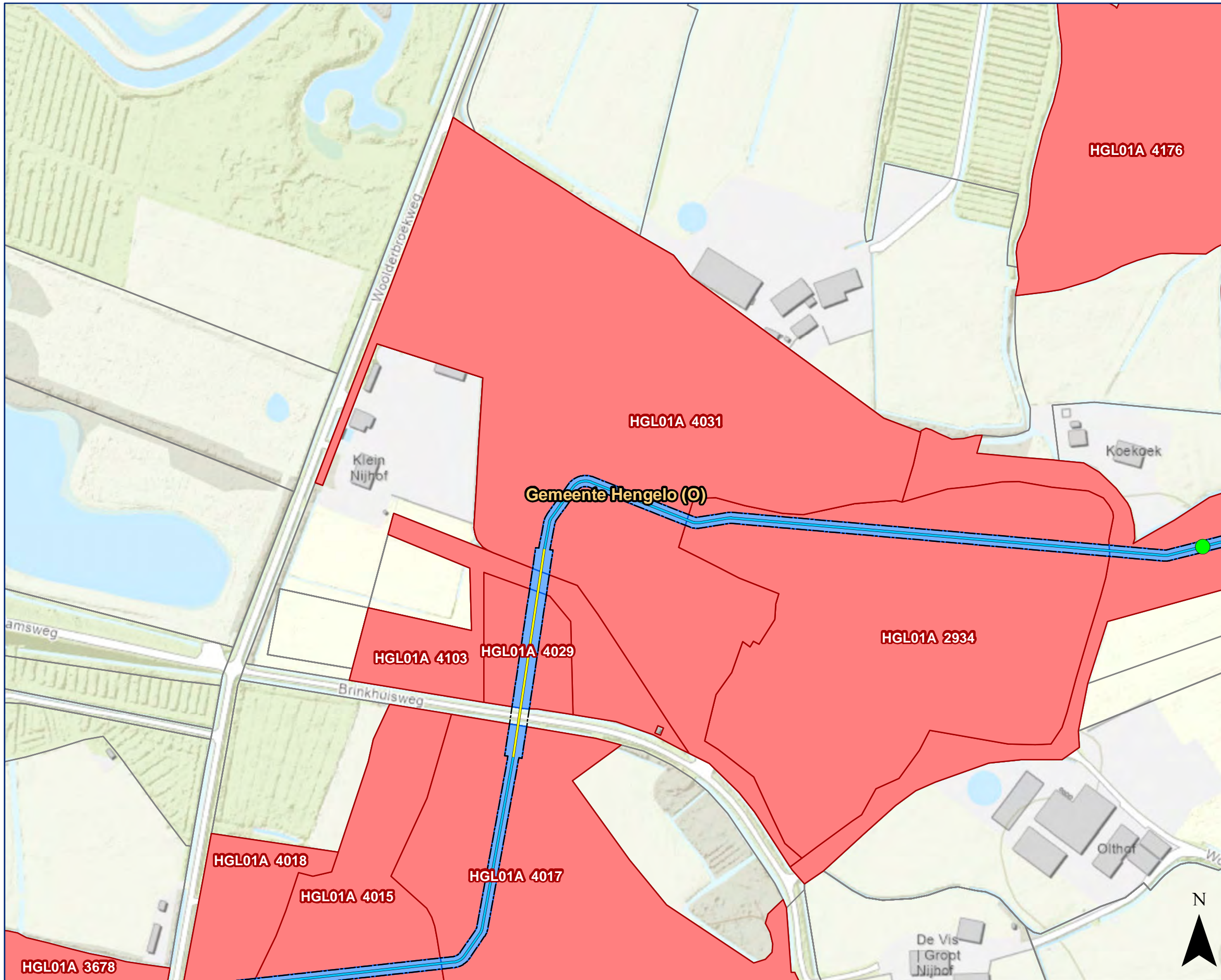
Akkoord TenneT TSO B.V.: Datum akkoord: ___/___/___



© De auteursrechten van de topografische ondergrond zijn voorbehouden aan ESRI Nederland, Community Map Contributors

Dossiernummer: 60



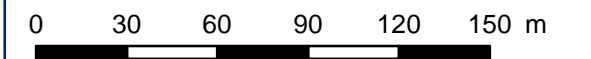


Legenda Volgnummer: 12

- Boring
- Open ontgraving
- Zakelijk rechtstrook
- Moflocatie
- Belaste strook - hoog tarief
- 1234 Kadastraal perceel
- Overige percelen



HGLW - HGLO
Zakelijk rechtstrook



Datum: 24-08-2022 Formaat: A3 1:2.500

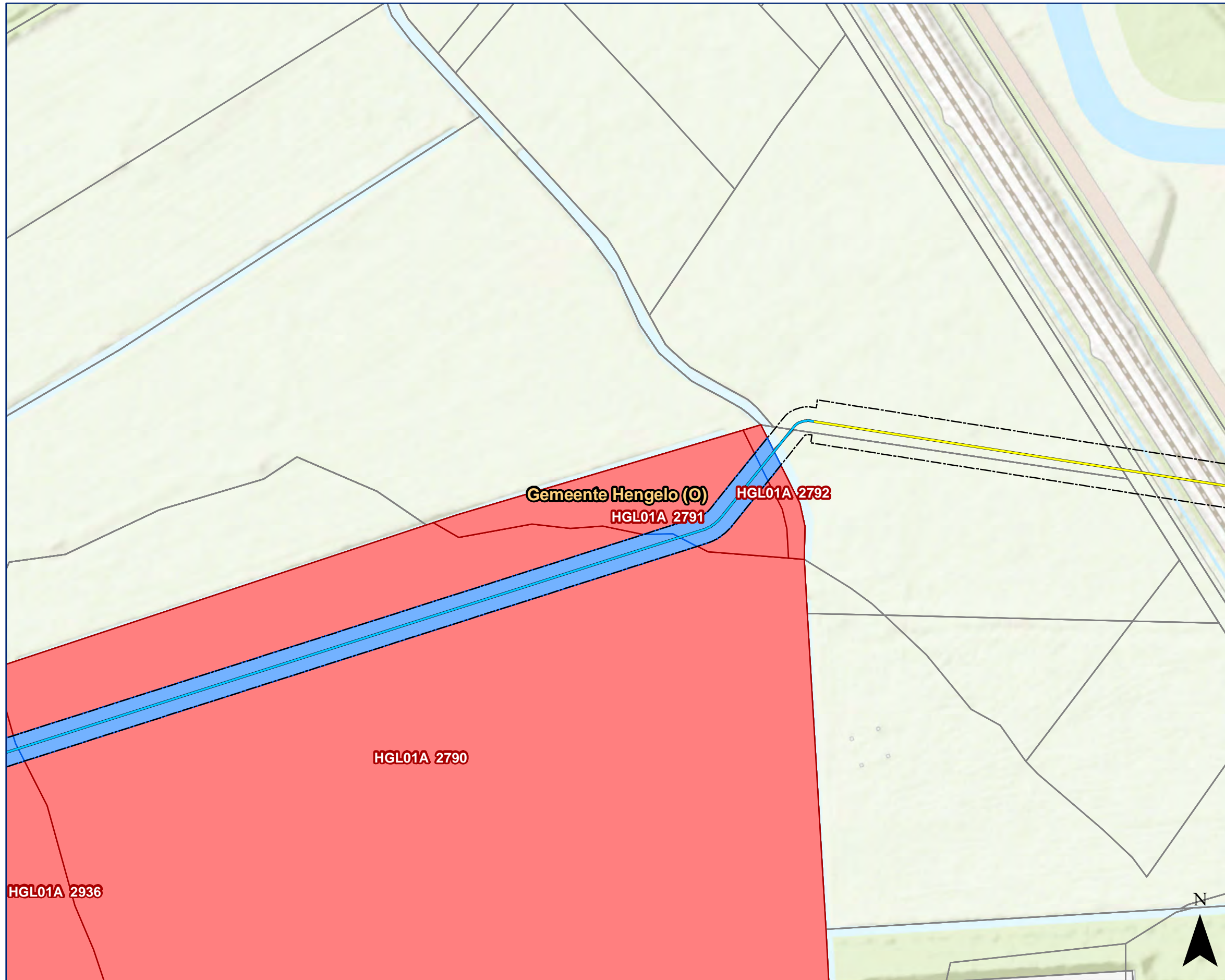
Akkoord eigenaar / rechthebbende: Datum akkoord: ___/___/___

Akkoord TenneT TSO B.V.: Datum akkoord: ___/___/___

© De auteursrechten van de topografische ondergrond zijn voorbehouden aan ESRI Nederland, Community Map Contributors

Dossiernummer: 60



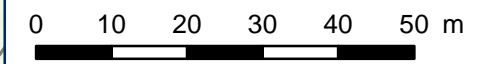


Legenda Volgnummer: 14

- Boring
- Open ontgraving
- Zakelijk rechtstrook
- Moflocatie
- Belaste strook - hoog tarief
- 1234 Kadastraal perceel
- Overige percelen



HGLW - HGLO
Zakelijk rechtstrook



Datum: 24-08-2022 Formaat: A3 1:1.000

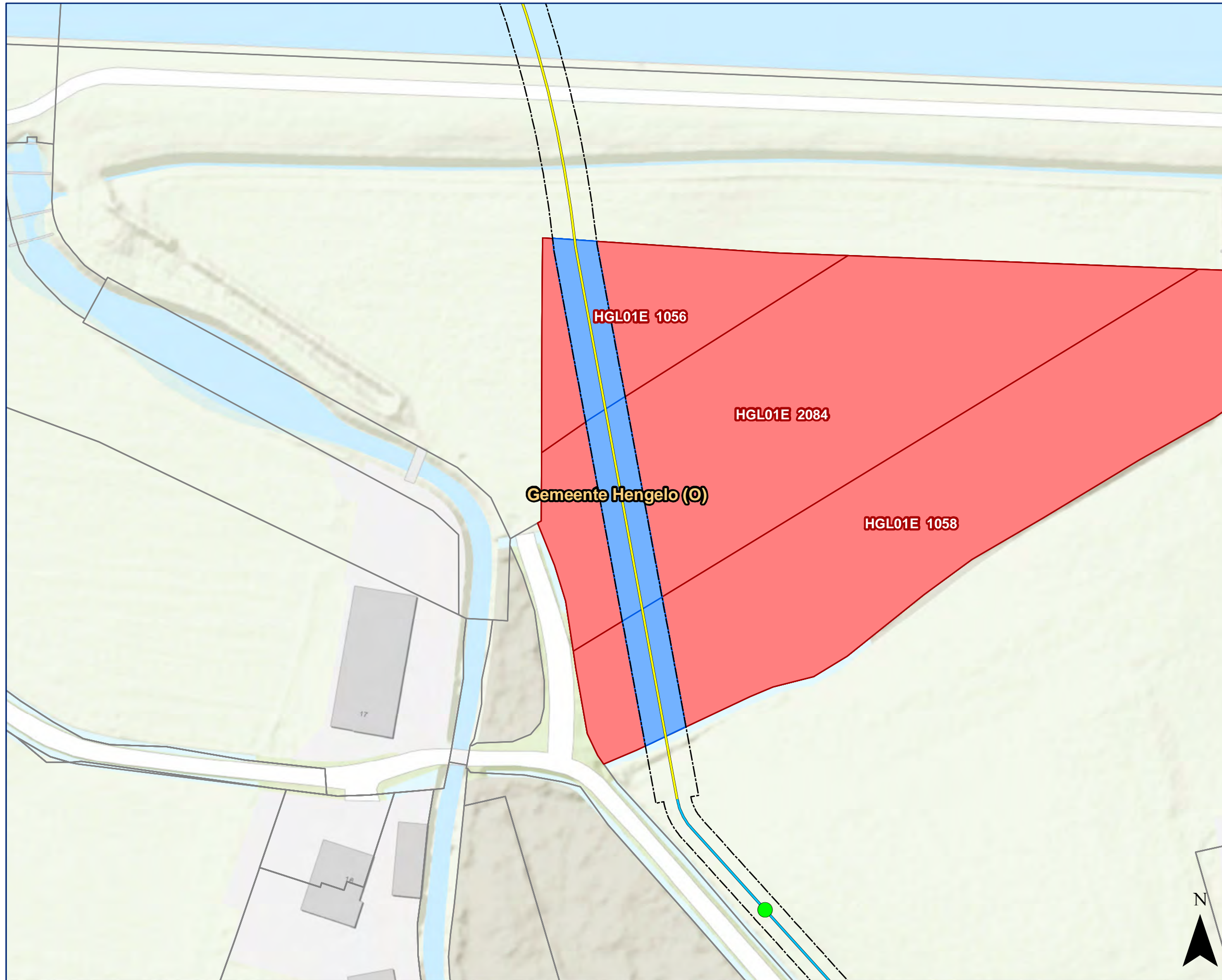
Akkoord eigenaar / rechthebbende: Datum akkoord:
_____ / ____ / ____

Akkoord TenneT TSO B.V.: Datum akkoord:
_____ / ____ / ____

© De auteursrechten van de topografische ondergrond zijn voorbehouden aan ESRI Nederland, Community Map Contributors

Dossiernummer: 60



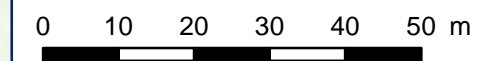


Legenda Volgnummer: 1

- Boring
- Open ontgraving
- Zakelijk rechtstrook
- Moflocatie
- Belaste strook - hoog tarief
- Kadastraal perceel
- Overige percelen



HGLW - HGLO
Zakelijk rechtstrook



Datum: 24-08-2022 Formaat: A3 1:1.000

Akkoord eigenaar / rechthebbende: Datum akkoord:
_____ / _____ / _____

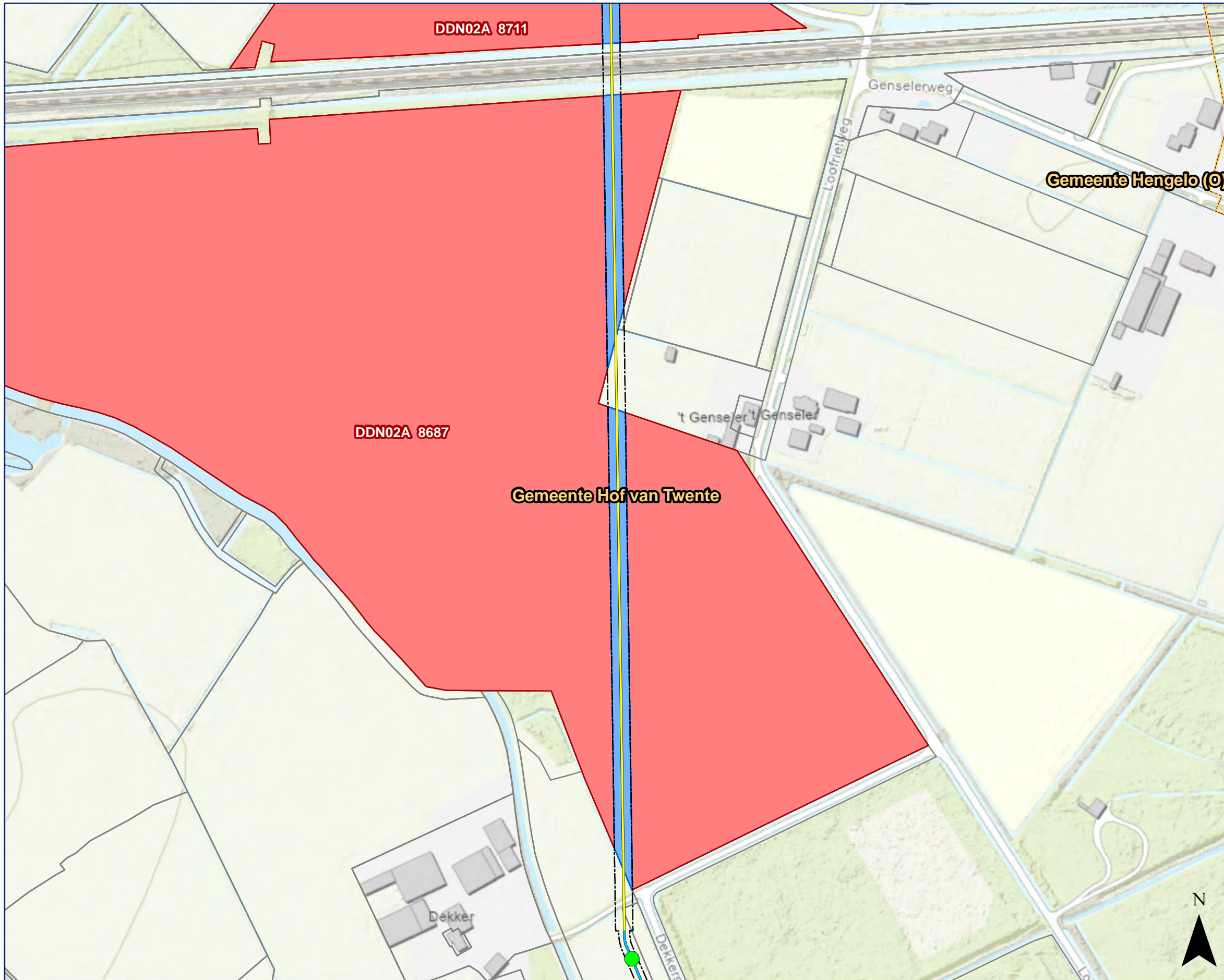
Akkoord TenneT TSO B.V.: Datum akkoord:
_____ / _____ / _____



© De auteursrechten van de topografische ondergrond zijn voorbehouden aan ESRI Nederland, Community Map Contributors

Dossiernummer: 60



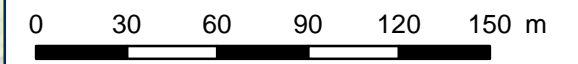


Legenda Volgnummer: 2

- Boring
- Open ontgraving
- Zakelijk rechtstrook
- Moflocatie
- Belaste strook - hoog tarief
- 1234 Kadastraal perceel
- Overige percelen



HGLW - HGLO
Zakelijk rechtstrook



Datum: 24-08-2022 Formaat: A3 1:2.500

Akkoord eigenaar / rechthebbende: Datum akkoord:
_____ / ____ / ____

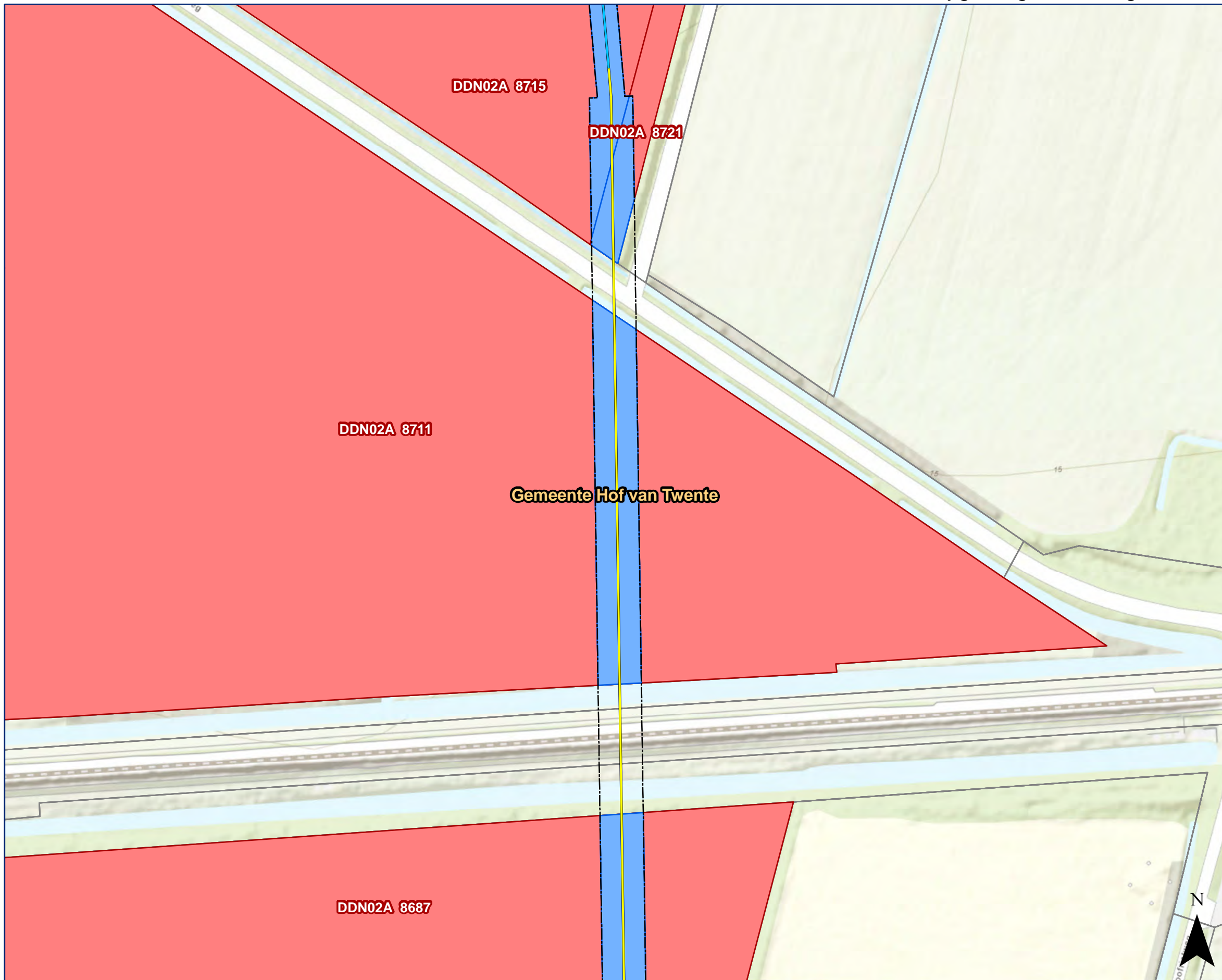
Akkoord TenneT TSO B.V.: Datum akkoord:
_____ / ____ / ____



© De auteursrechten van de topografische ondergrond zijn voorbehouden aan ESRI Nederland, Community Map Contributors

Dossiernummer: 60



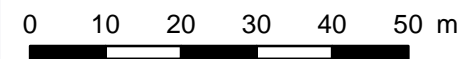


Legenda Volgnummer: 3

- Boring
- Open ontgraving
- Zakelijk rechtstrook
- Moflocatie
- Belaste strook - hoog tarief
- 1234 Kadastraal perceel
- Overige percelen



HGLW - HGLO
Zakelijk rechtstrook



Datum: 24-08-2022 Formaat: A3 1:1.000

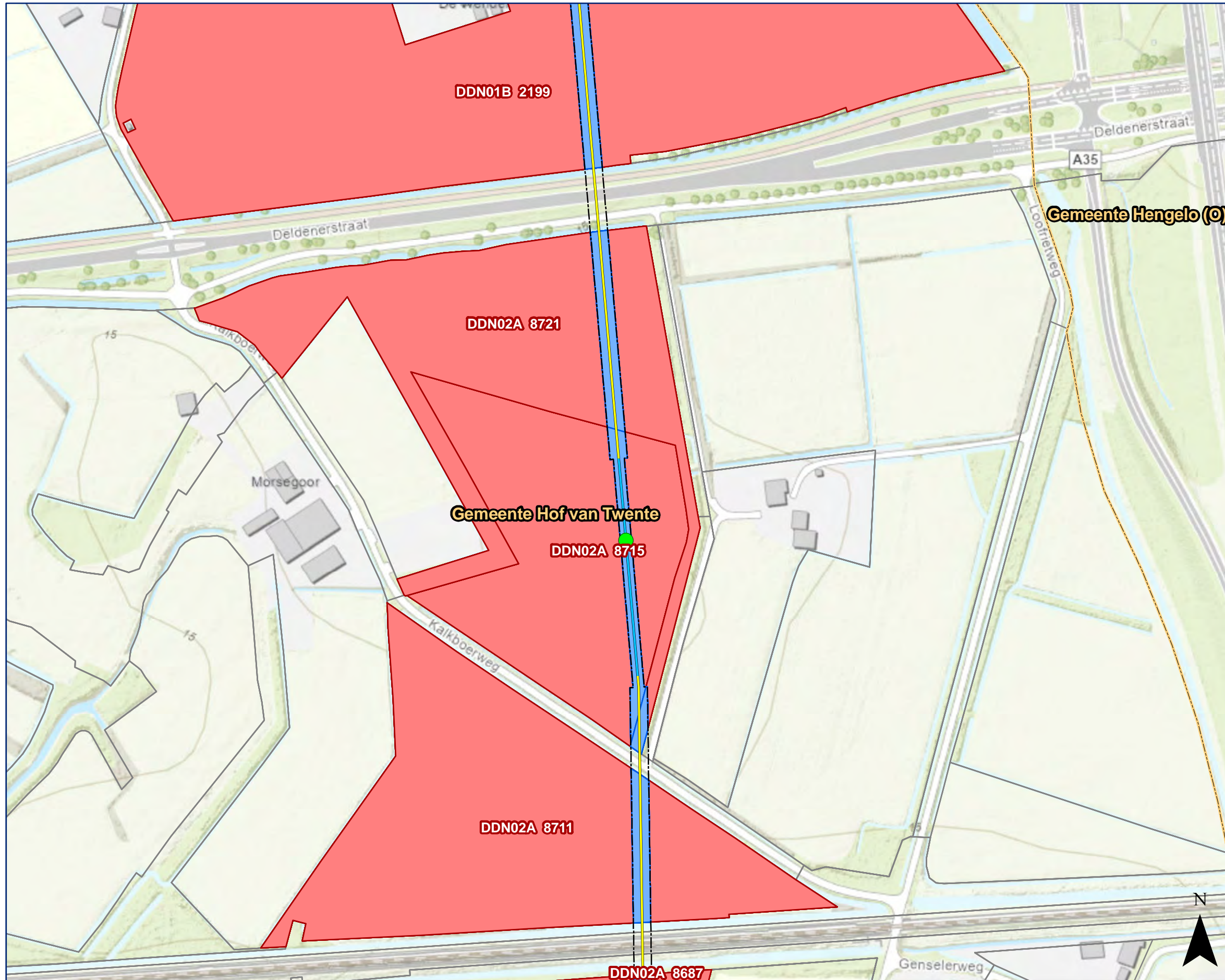
Akkoord eigenaar / rechthebbende:	Datum akkoord:
	_ / _ / _

Akkoord TenneT TSO B.V.:	Datum akkoord:
	_ / _ / _



© De auteursrechten van de topografische ondergrond zijn voorbehouden aan ESRI Nederland, Community Map Contributors



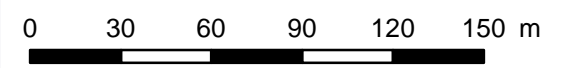


Legenda Volgnummer: 4

- Boring
- Open ontgraving
- Zakelijk rechtstrook
- Moflocatie
- Belaste strook - hoog tarief
- 1234 Kadastraal perceel
- Overige percelen



HGLW - HGLO
Zakelijk rechtstrook



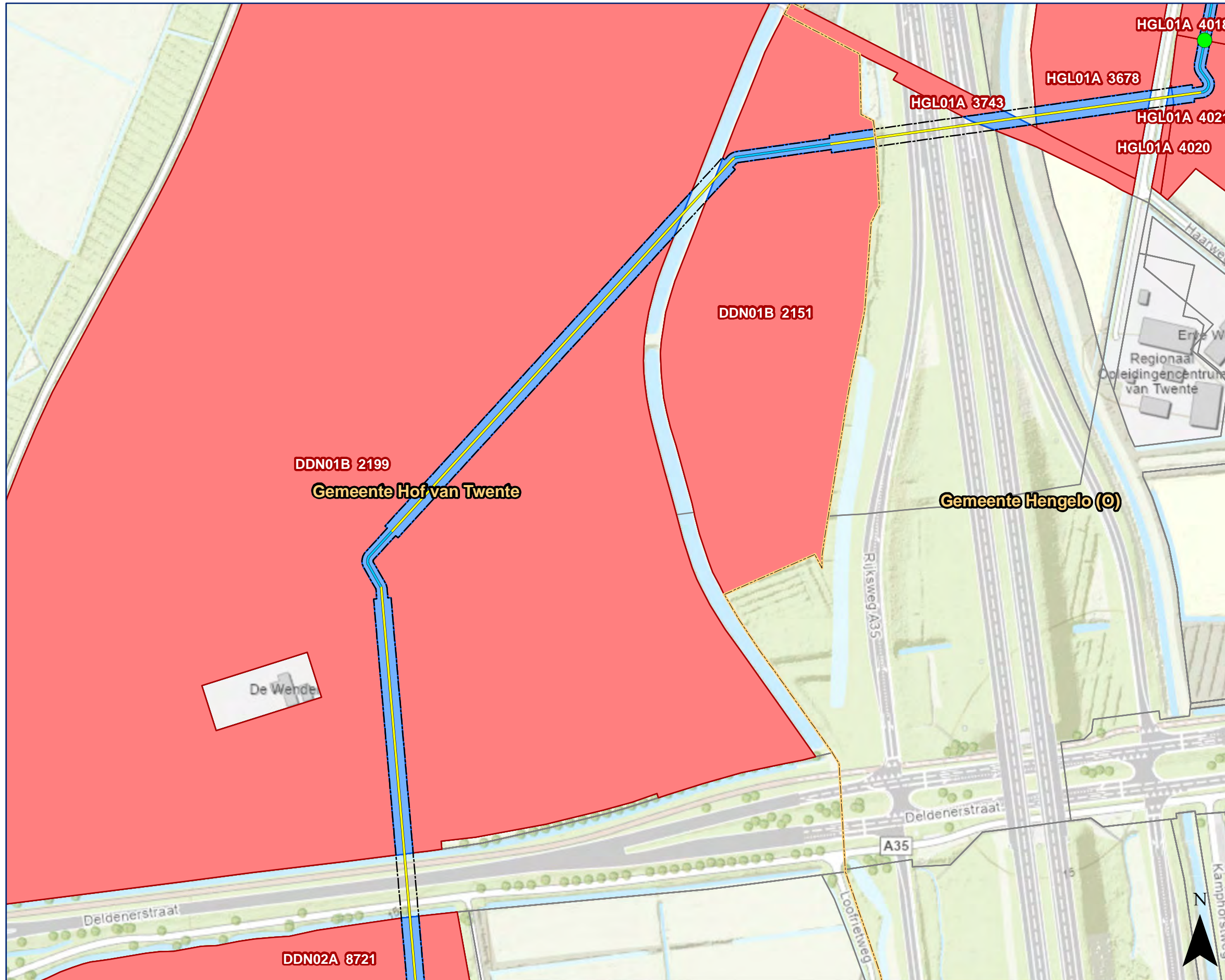
Datum: 24-08-2022 Formaat: A3 1:2.500

Akkoord eigenaar / rechthebbende:	Datum akkoord:
_____	___/___/___
Akkoord TenneT TSO B.V.:	Datum akkoord:
_____	___/___/___

© De auteursrechten van de topografische ondergrond zijn voorbehouden aan ESRI Nederland, Community Map Contributors

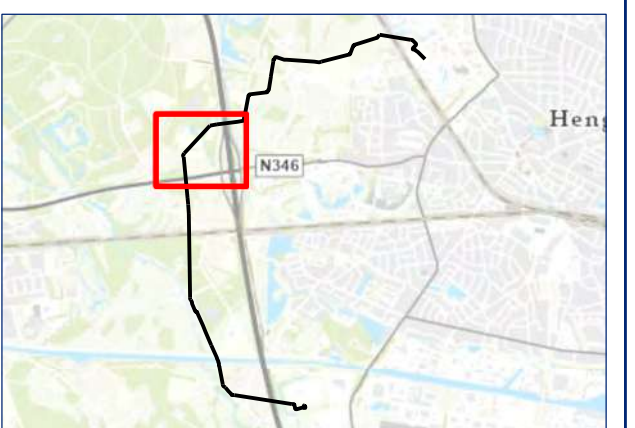
Dossiernummer: 60



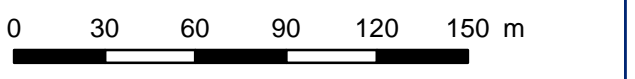


Legenda Volgnummer: 5

- Boring
- Open ontgraving
- Zakelijk rechtstrook
- Moflocatie
- Belaste strook - hoog tarief
- 1234 Kadastraal perceel
- Overige percelen



HGLW - HGLO
Zakelijk rechtstrook



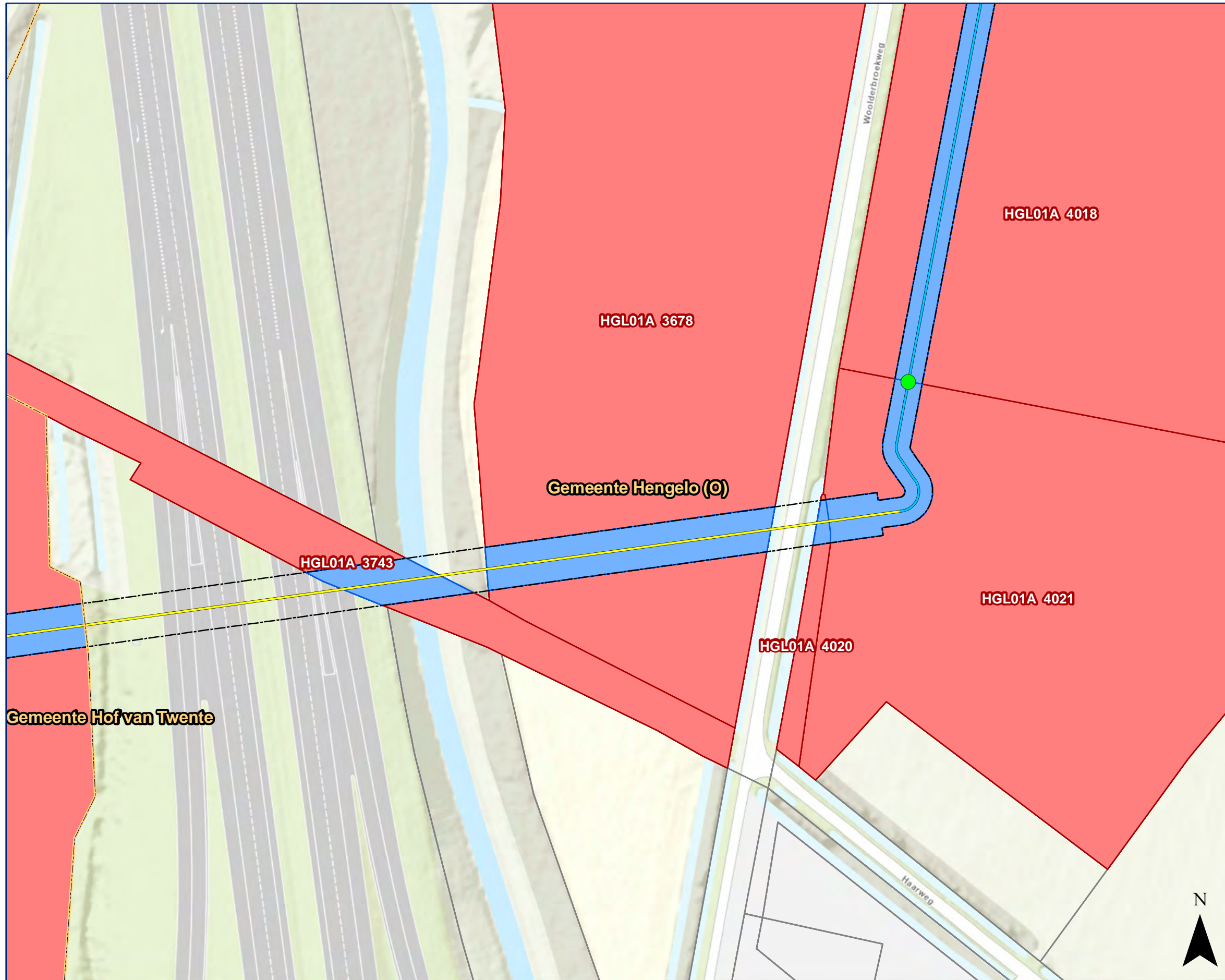
Datum: 24-08-2022 Formaat: A3 1:2.500

Akkoord eigenaar / rechthebbende: Datum akkoord: ___/___/___

Akkoord TenneT TSO B.V.: Datum akkoord: ___/___/___

© De auteursrechten van de topografische ondergrond zijn voorbehouden aan ESRI Nederland, Community Map Contributors



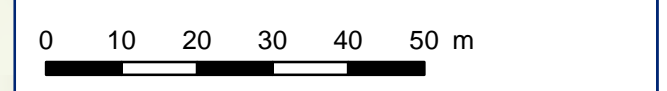


Legenda Volgnummer: 6

- Boring
- Open ontgraving
- Zakelijk rechtstrook
- Moflocatie
- Belaste strook - hoog tarief
- 1234 Kadastraal perceel
- Overige percelen



HGLW - HGLO
Zakelijk rechtstrook



Datum: 24-08-2022 Formaat: A3 1:1.000

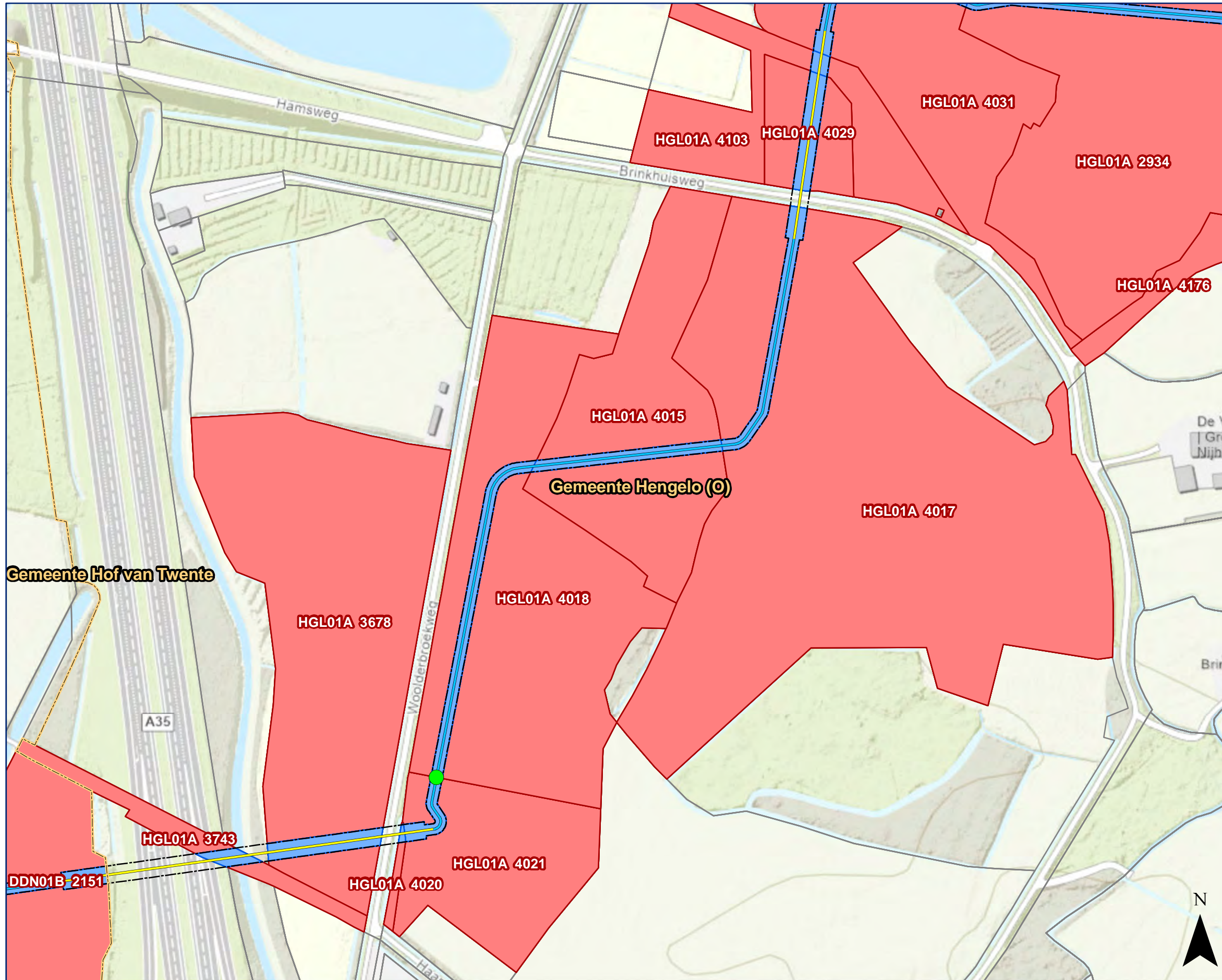
Akkoord eigenaar / rechthebbende:	Datum akkoord:
	_ / _ / _
Akkoord TenneT TSO B.V.:	Datum akkoord:
	_ / _ / _



© De auteursrechten van de topografische ondergrond zijn voorbehouden aan ESRI Nederland, Community Map Contributors

Dossiernummer: 60



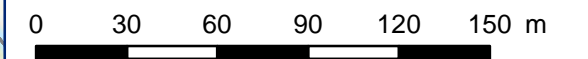


Legenda Volgnummer: 7

- Boring
- Open ontgraving
- Zakelijk rechtstrook
- Moflocatie
- Belaste strook - hoog tarief
- 1234 Kadastraal perceel
- Overige percelen



HGLW - HGLO
Zakelijk rechtstrook



Datum: 24-08-2022 Formaat: A3 1:2.500

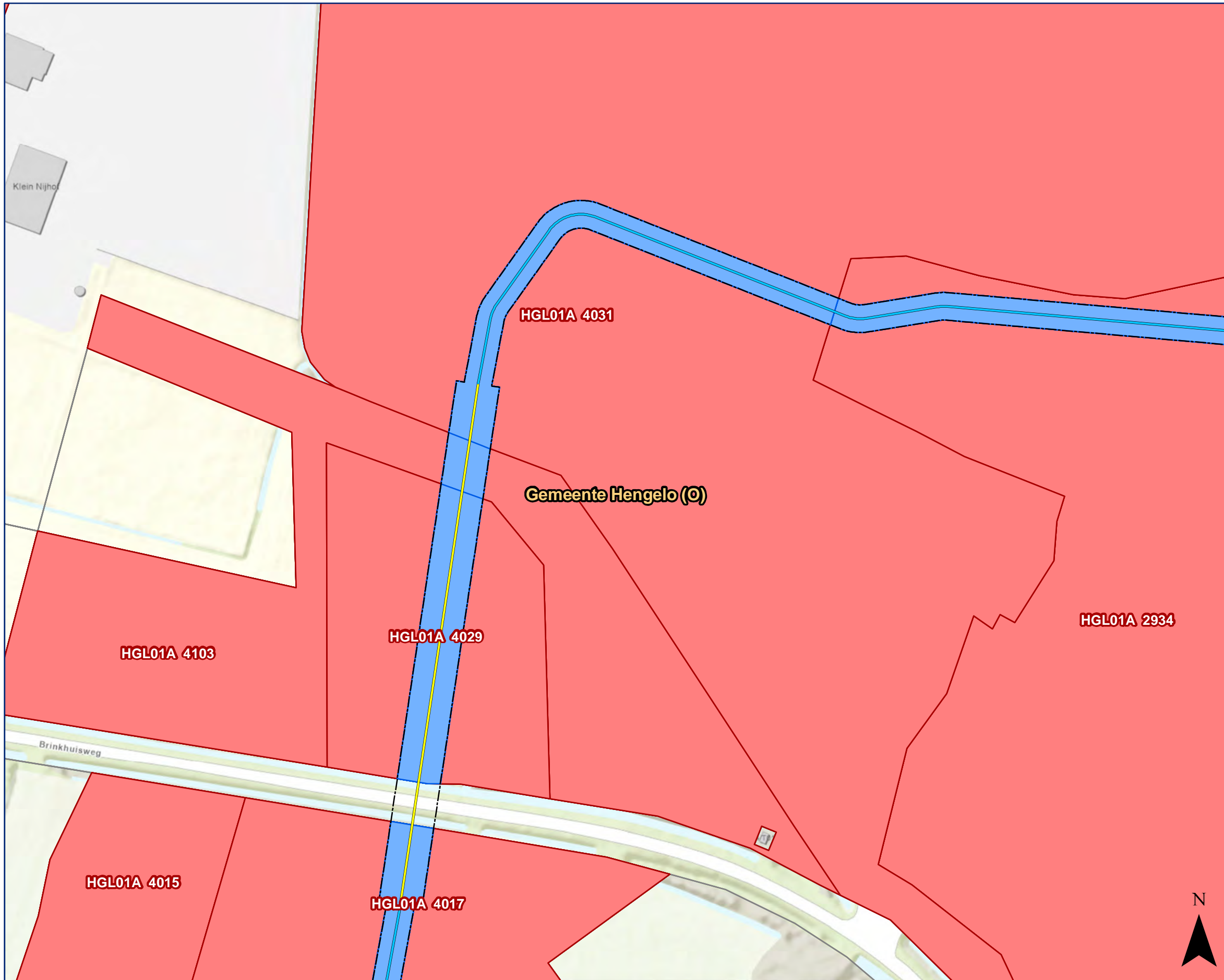
Akkoord eigenaar / rechthebbende: Datum akkoord: ___/___/___

Akkoord TenneT TSO B.V.: Datum akkoord: ___/___/___



© De auteursrechten van de topografische ondergrond zijn voorbehouden aan ESRI Nederland, Community Map Contributors



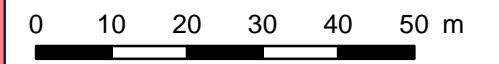


Legenda Volgnummer: 8

- Boring
- Open ontgraving
- Zakelijk rechtstrook
- Moflocatie
- Belaste strook - hoog tarief
- Kadastraal perceel 1234
- Overige percelen



HGLW - HGLO
Zakelijk rechtstrook



Datum: 24-08-2022 Formaat: A3 1:1.000

Akkoord eigenaar / rechthebbende:	Datum akkoord:
	_ / _ / _

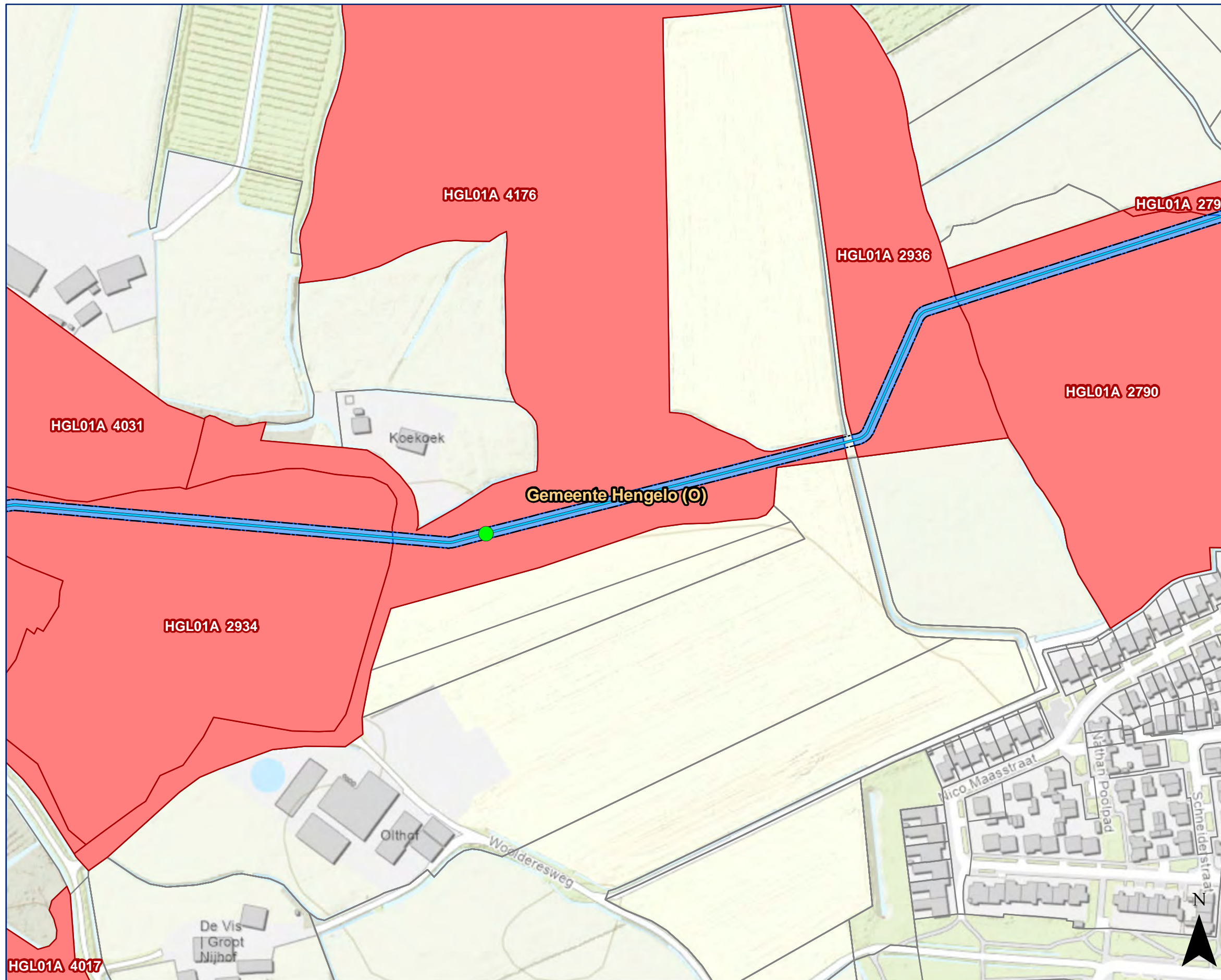
Akkoord TenneT TSO B.V.:	Datum akkoord:
	_ / _ / _



© De auteursrechten van de topografische ondergrond zijn voorbehouden aan ESRI Nederland, Community Map Contributors

Dossiernummer: 60



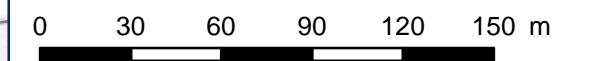


Legenda Volgnummer: 9

- Boring
- Open ontgraving
- Zakelijk rechtstrook
- Moflocatie
- Belaste strook - hoog tarief
- 1234 Kadastraal perceel
- Overige percelen



HGLW - HGLO
Zakelijk rechtstrook



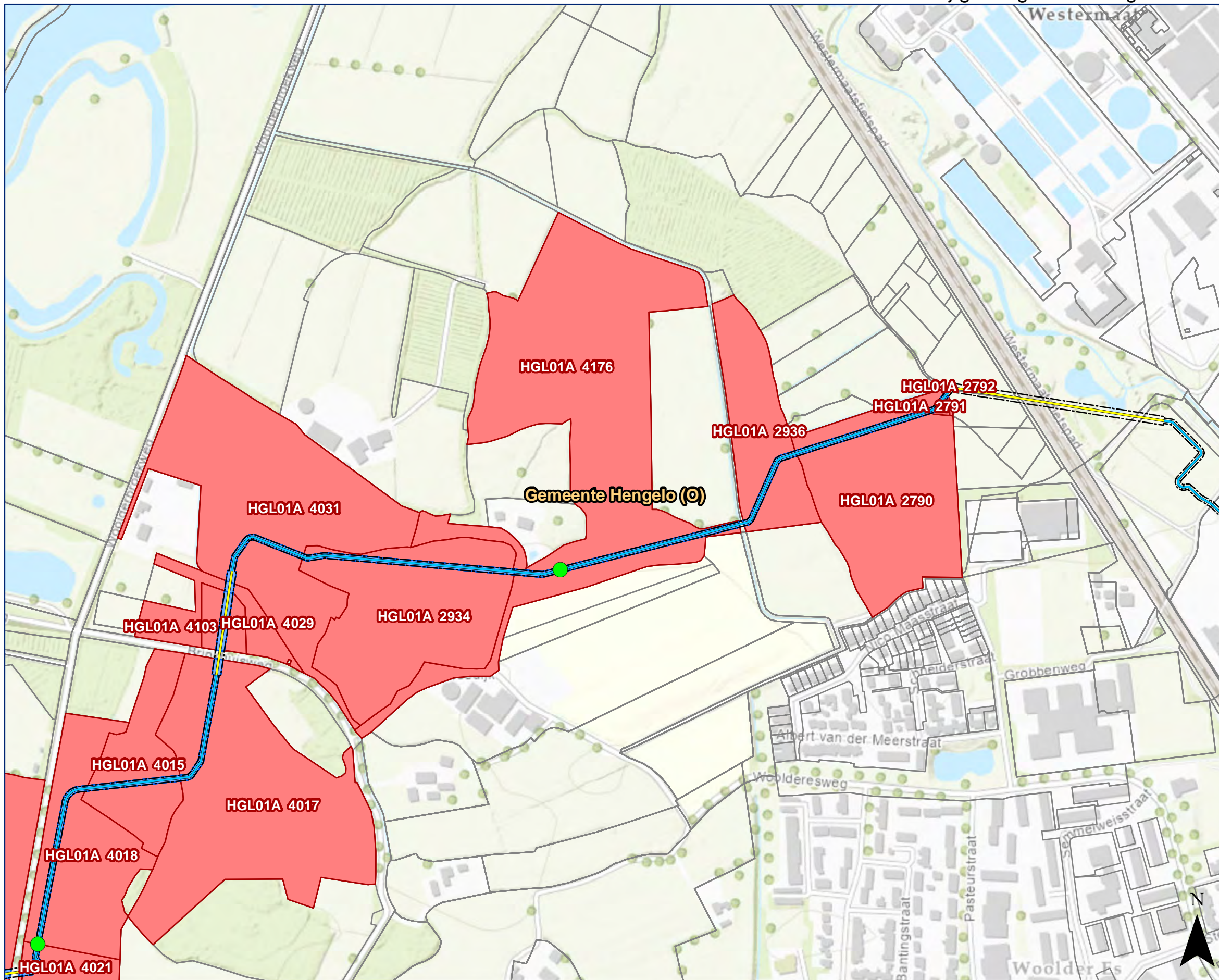
Datum: 24-08-2022 Formaat: A3 1:2.500

Akkoord eigenaar / rechthebbende: Datum akkoord: ___/___/___

Akkoord TenneT TSO B.V.: Datum akkoord: ___/___/___

© De auteursrechten van de topografische ondergrond zijn voorbehouden aan ESRI Nederland, Community Map Contributors

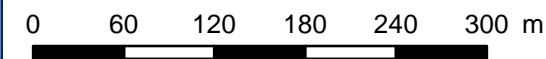




- Legenda** Volgnummer: 10
- Boring
 - Open ontgraving
 - Zakelijk rechtstrook
 - Moflocatie
 - Belaste strook - hoog tarief
 - 1234 Kadastraal perceel
 - Overige percelen



HGLW - HGLO
Zakelijk rechtstrook



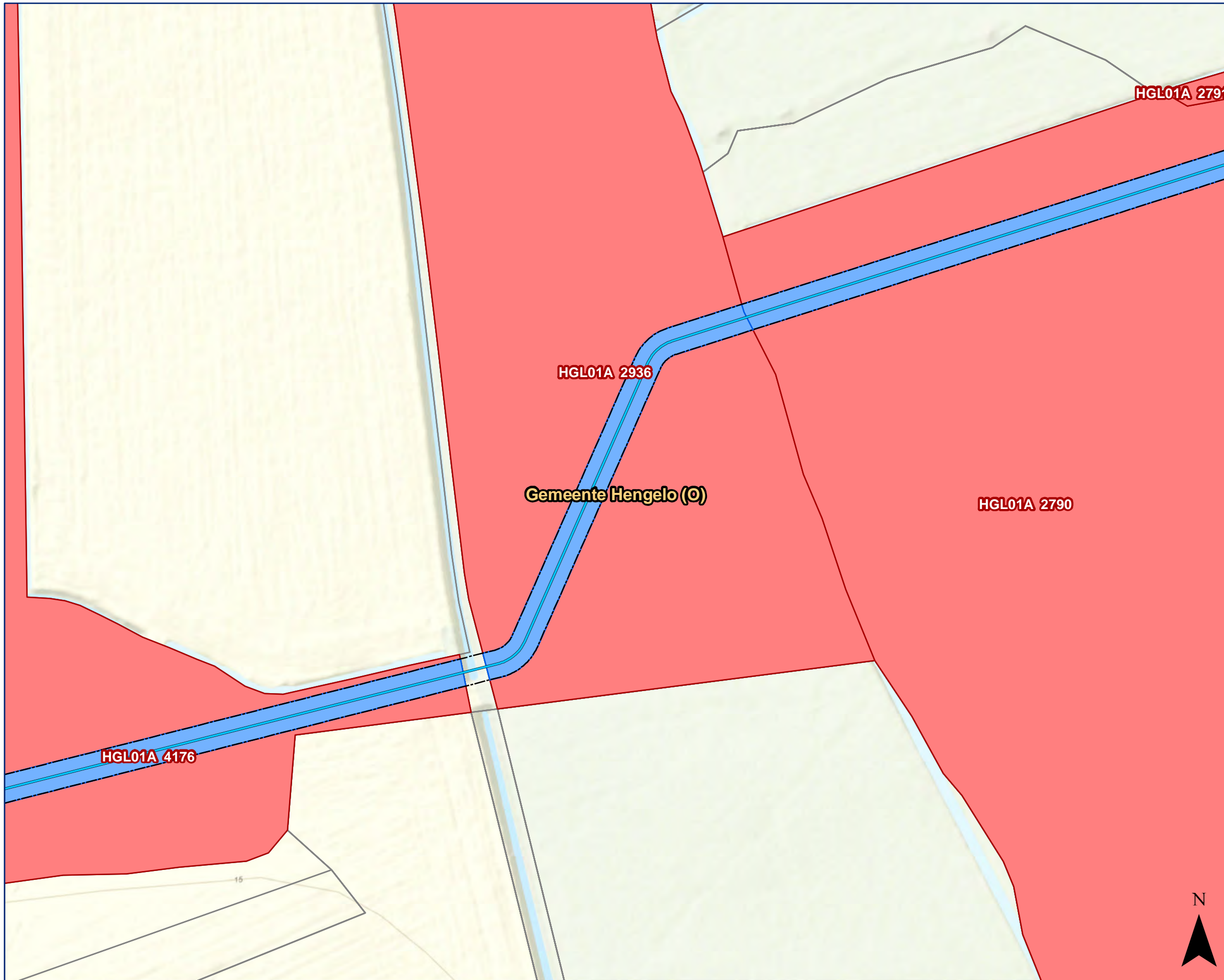
Datum: 24-08-2022 Formaat: A3 1:5.000

Akkoord eigenaar / rechthebbende: Datum akkoord: ___/___/___

Akkoord TenneT TSO B.V.: Datum akkoord: ___/___/___

© De auteursrechten van de topografische ondergrond zijn voorbehouden aan ESRI Nederland, Community Map Contributors



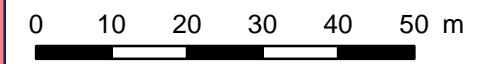


Legenda Volgnummer: 11

- Boring
- Open ontgraving
- Zakelijk rechtstrook
- Moflocatie
- Belaste strook - hoog tarief
- 1234 Kadastraal perceel
- Overige percelen



HGLW - HGLO
Zakelijk rechtstrook



Datum: 24-08-2022 Formaat: A3 1:1.000

Akkoord eigenaar / rechthebbende: Datum akkoord:
_____ / ____ / ____

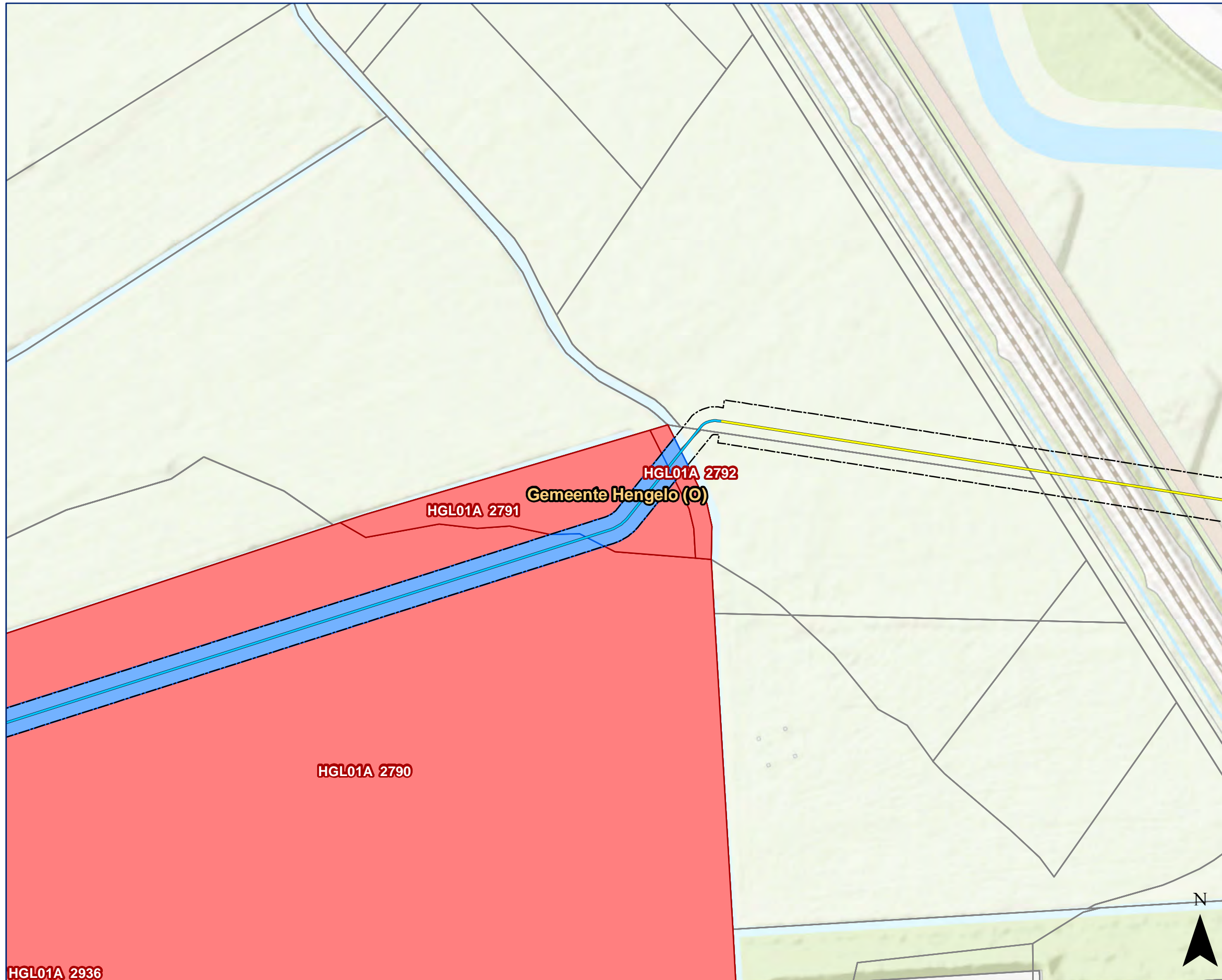
Akkoord TenneT TSO B.V.: Datum akkoord:
_____ / ____ / ____



© De auteursrechten van de topografische ondergrond zijn voorbehouden aan ESRI Nederland, Community Map Contributors

Dossiernummer: 60



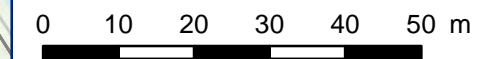


Legenda Volgnummer: 12

- Boring
- Open ontgraving
- Zakelijk rechtstrook
- Moflocatie
- Belaste strook - hoog tarief
- Kadastraal perceel 1234
- Overige percelen



HGLW - HGLO
Zakelijk rechtstrook



Datum: 24-08-2022 Formaat: A3 1:1.000

Akkoord eigenaar / rechthebbende:	Datum akkoord:
	_ / _ / _

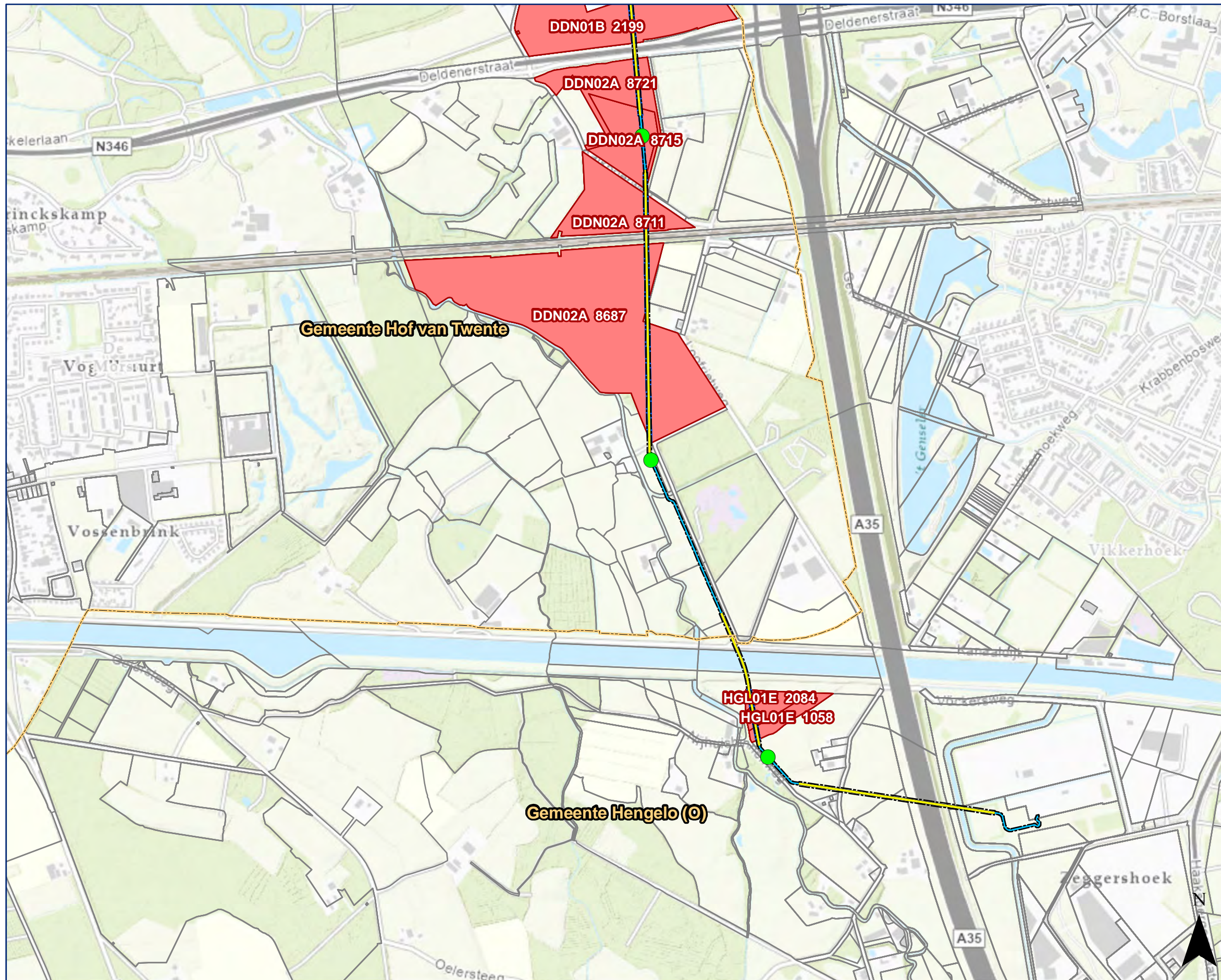
Akkoord TenneT TSO B.V.:	Datum akkoord:
	_ / _ / _

HGL01A 2936

© De auteursrechten van de topografische ondergrond zijn voorbehouden aan ESRI Nederland, Community Map Contributors

Dossiernummer: 60

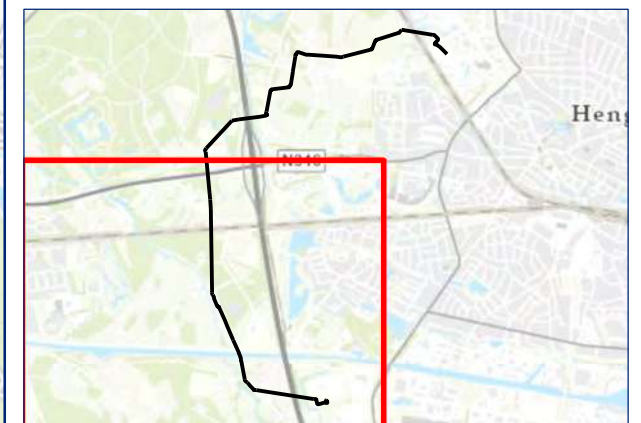




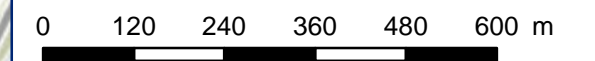
Legenda

Volgnummer: 1

- Boring
- Open ontgraving
- Zakelijk rechtstrook
- Moflocatie
- Belaste strook - hoog tarief
- 1234 Kadastraal perceel
- Overige percelen



HGLW - HGLO
Zakelijk rechtstrook



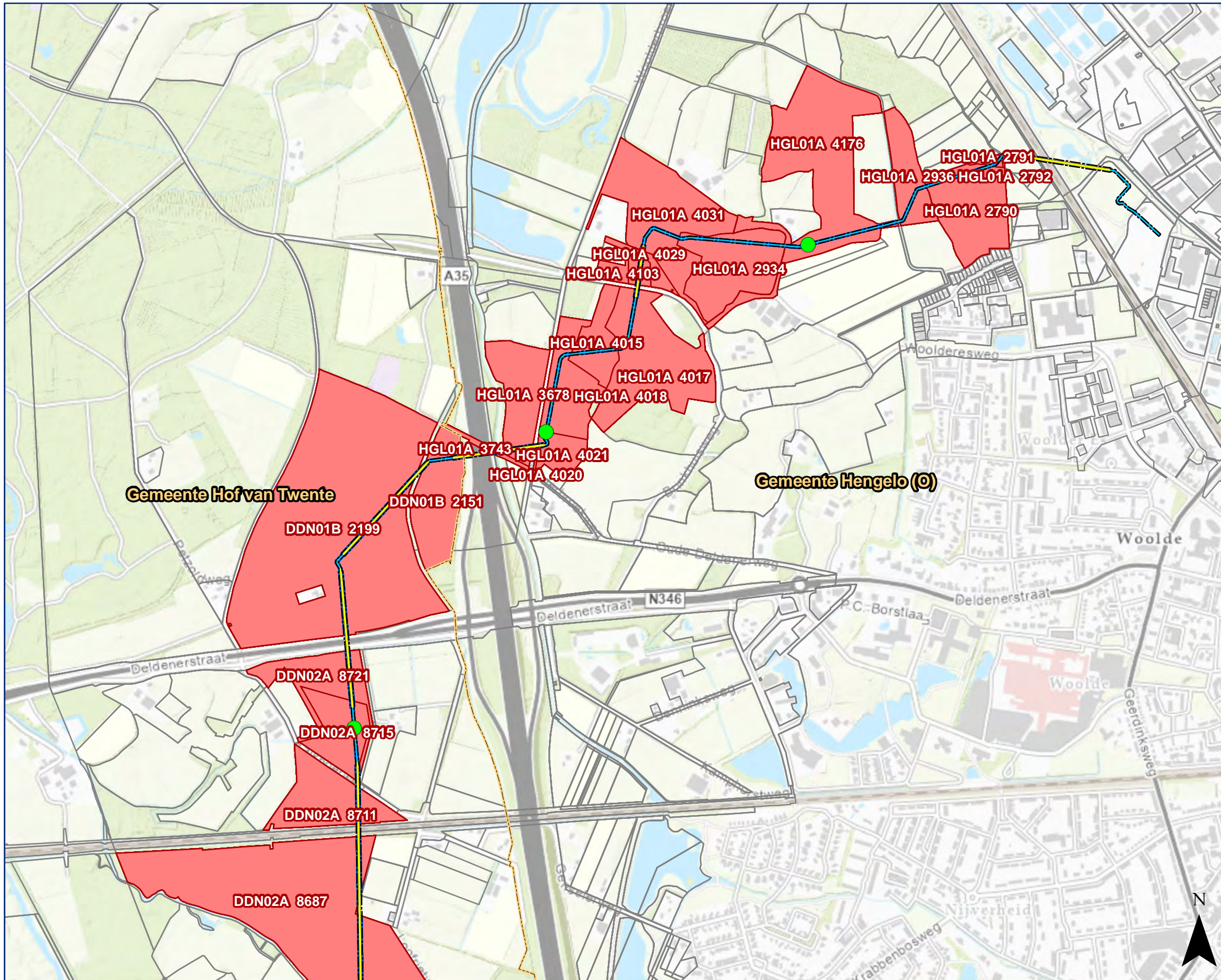
Datum: 24-08-2022 Formaat: A3 1:10.000

Akkoord eigenaar / rechthebbende: Datum akkoord: ___/___/___

Akkoord TenneT TSO B.V.: Datum akkoord: ___/___/___

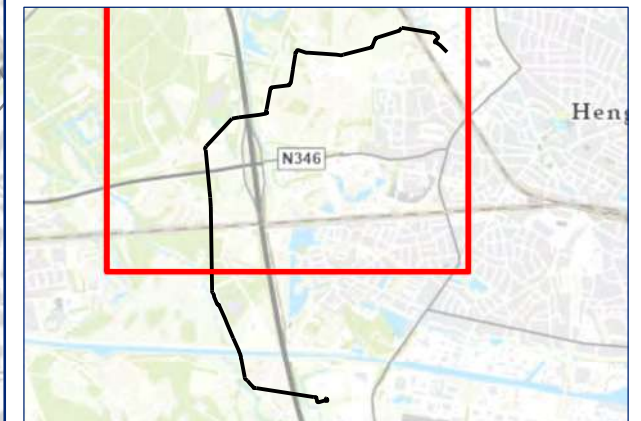
© De auteursrechten van de topografische ondergrond zijn voorbehouden aan ESRI Nederland, Community Map Contributors



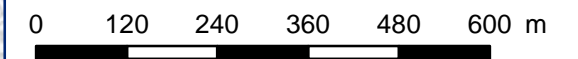


Legenda Volgnummer: 2

- Boring
- Open ontgraving
- Zakelijk rechtstrook
- Moflocatie
- Belaste strook - hoog tarief
- 1234 Kadastraal perceel
- Overige percelen



HGLW - HGLO
Zakelijk rechtstrook



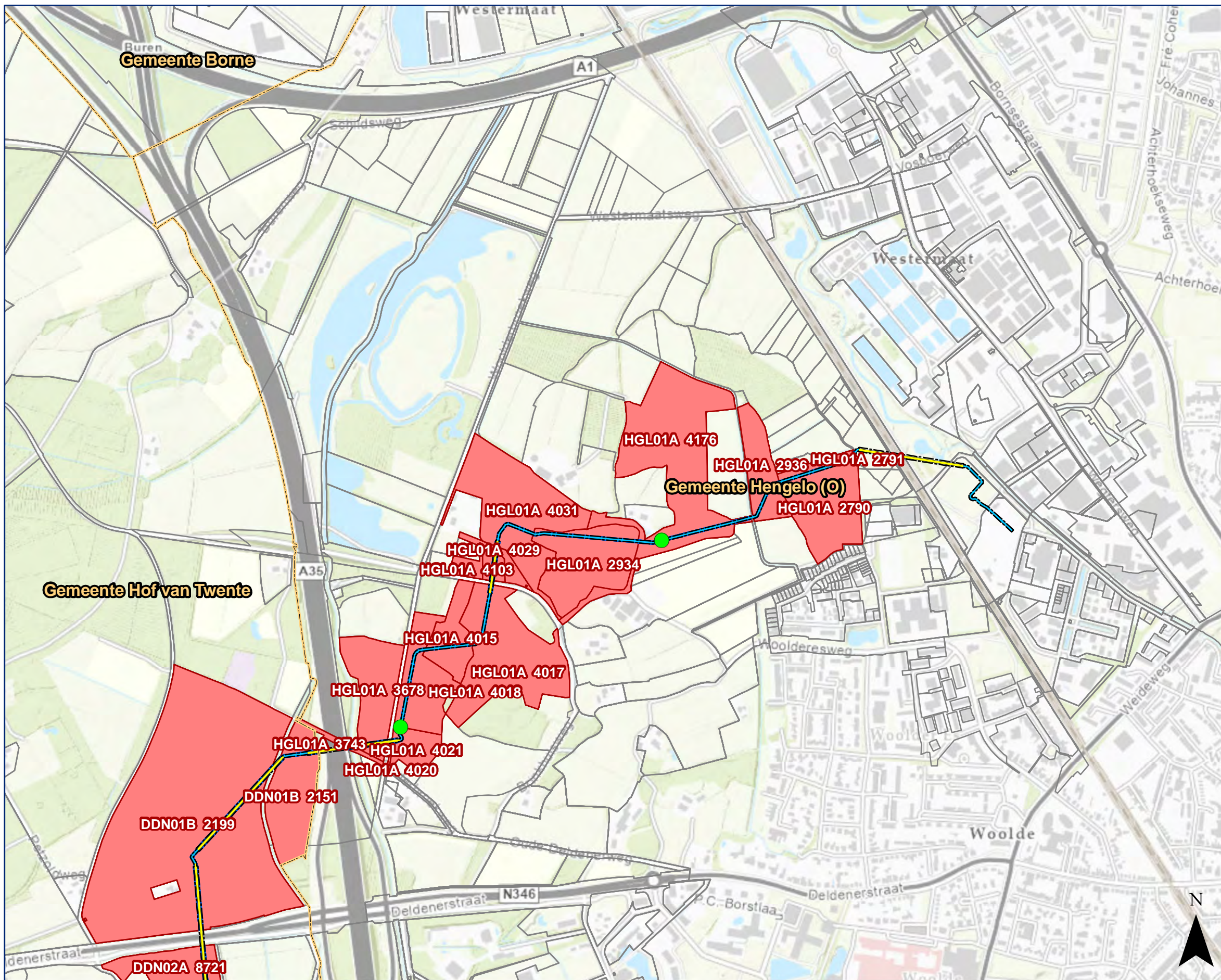
Datum: 24-08-2022 Formaat: A3 1:10.000

Akkoord eigenaar / rechthebbende: Datum akkoord: _____

Akkoord TenneT TSO B.V.: Datum akkoord: _____

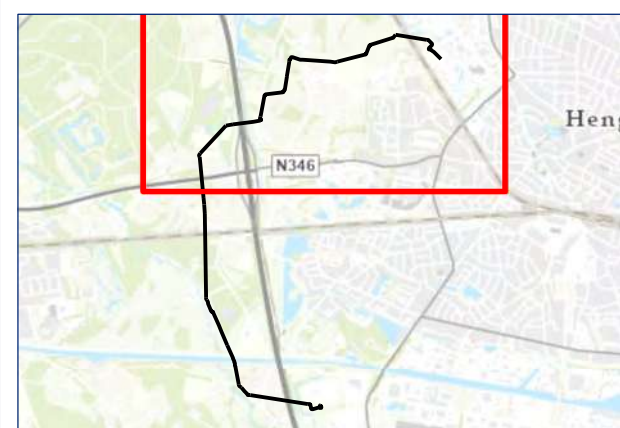
© De auteursrechten van de topografische ondergrond zijn voorbehouden aan ESRI Nederland, Community Map Contributors





Legenda Volgnummer: 3

- Boring
- Open ontgraving
- Zakelijk rechtstrook
- Moflocatie
- Belaste strook - hoog tarief
- Kadastraal perceel 1234
- Overige percelen



HGLW - HGLO
Zakelijk rechtstrook



Datum: 24-08-2022 Formaat: A3 1:10.000

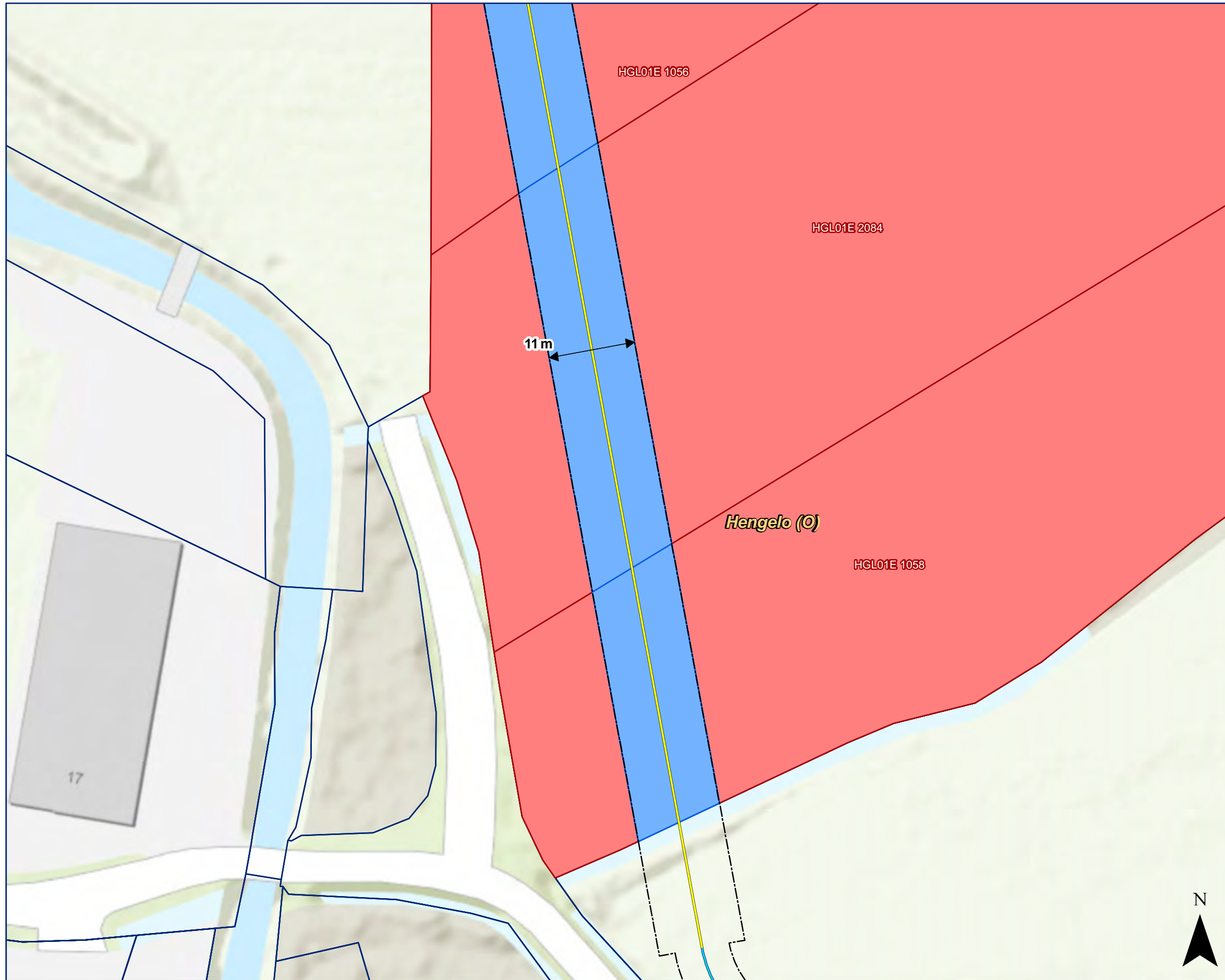
Akkoord eigenaar / rechthebbende: _____ Datum akkoord: ____/____/____

Akkoord TenneT TSO B.V.: _____ Datum akkoord: ____/____/____



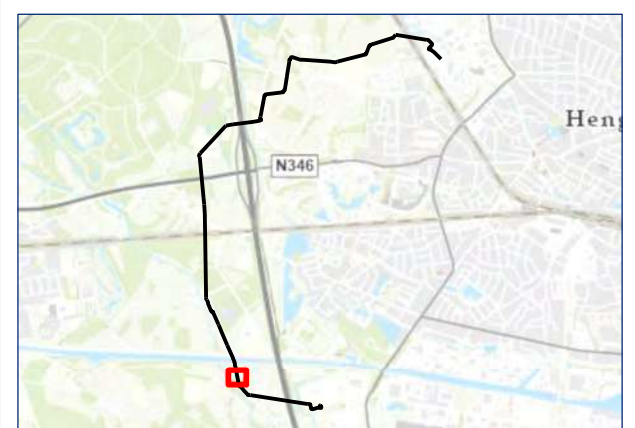
© De auteursrechten van de topografische ondergrond zijn voorbehouden aan ESRI Nederland, Community Map Contributors



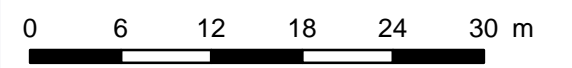


Legenda Volgnummer: 1

- Boring
- Open ontgraving
- Moflocatie
- Belaste strook - hoog tarief
- Zakelijk rechtstrook
- 1234 Kadastraal perceel
- Overige percelen
- Bestuurlijke gemeente



HGLW - HGLO
Zakelijk rechtstrook



Datum: 09-11-2022 Formaat: A3 1:500

Akkoord eigenaar / rechthebbende: Datum akkoord: _____

Akkoord TenneT TSO B.V.: Datum akkoord: _____



© De auteursrechten van de topografische ondergrond zijn voorbehouden aan ESRI Nederland, Community Map Contributors

Naam eigenaar / rechthebbende:
Dossiernummer: 60

