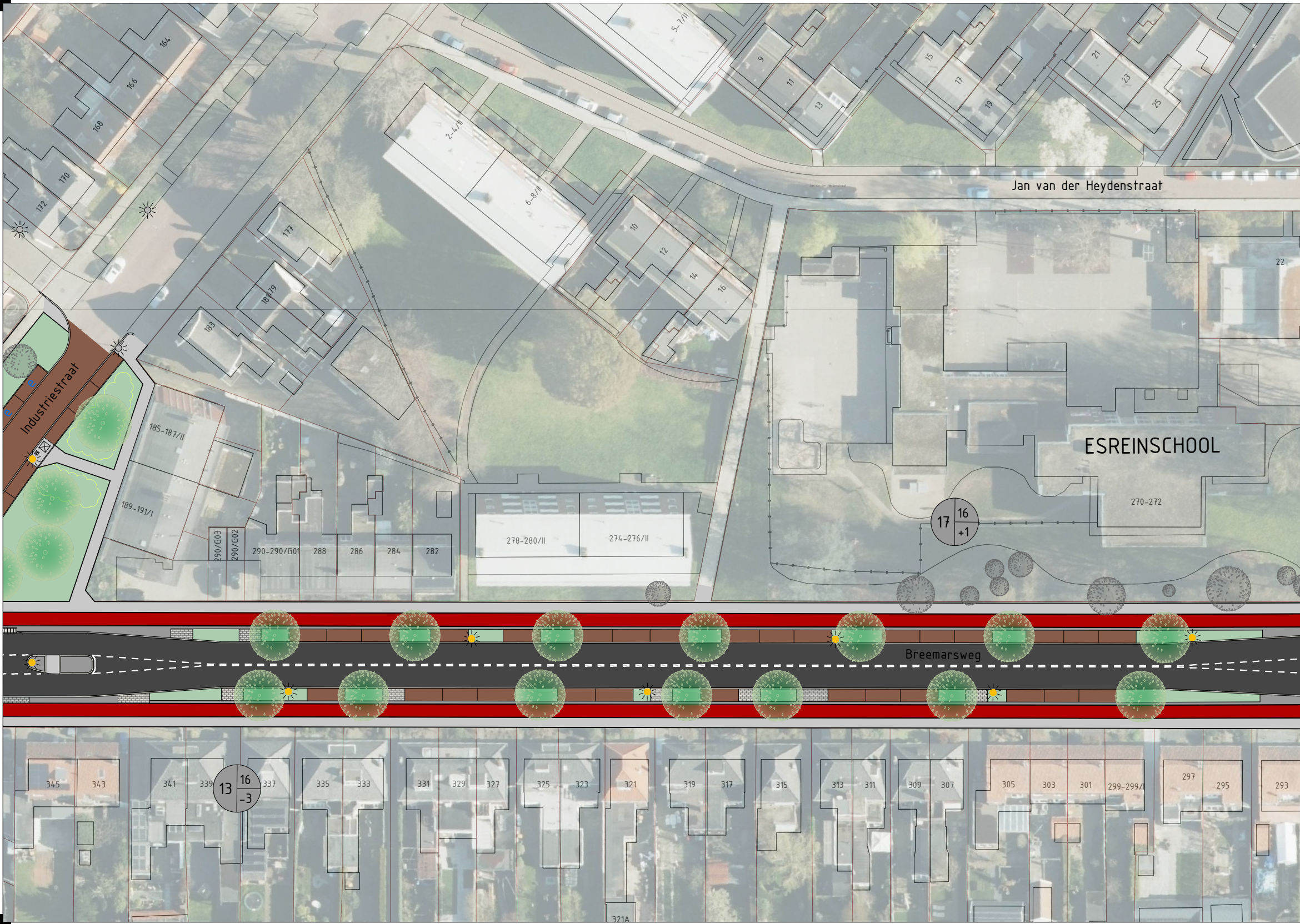
164
166
168
170
172
5-7/II
9
11
13
15
17
19
21
23
25
2-4/II
6-8/II
Jan van der Heydenstraat
177
10
12
14
16
181/179
183
22
Industriestraat
185-187/II
189-191/I
ESREINSCHOOL
270-272
17
16
+1
278-280/II
274-276/II
290/G03
290/G02
290-290/G01
288
286
284
282
Breemarsweg
345
343
341
339
13
16
-3
337
335
333
331
329
327
325
323
321
319
317
315
313
311
309
307
305
303
301
299-299/I
297
295
293
321A

Herinrichti

tussen Industrie

CO

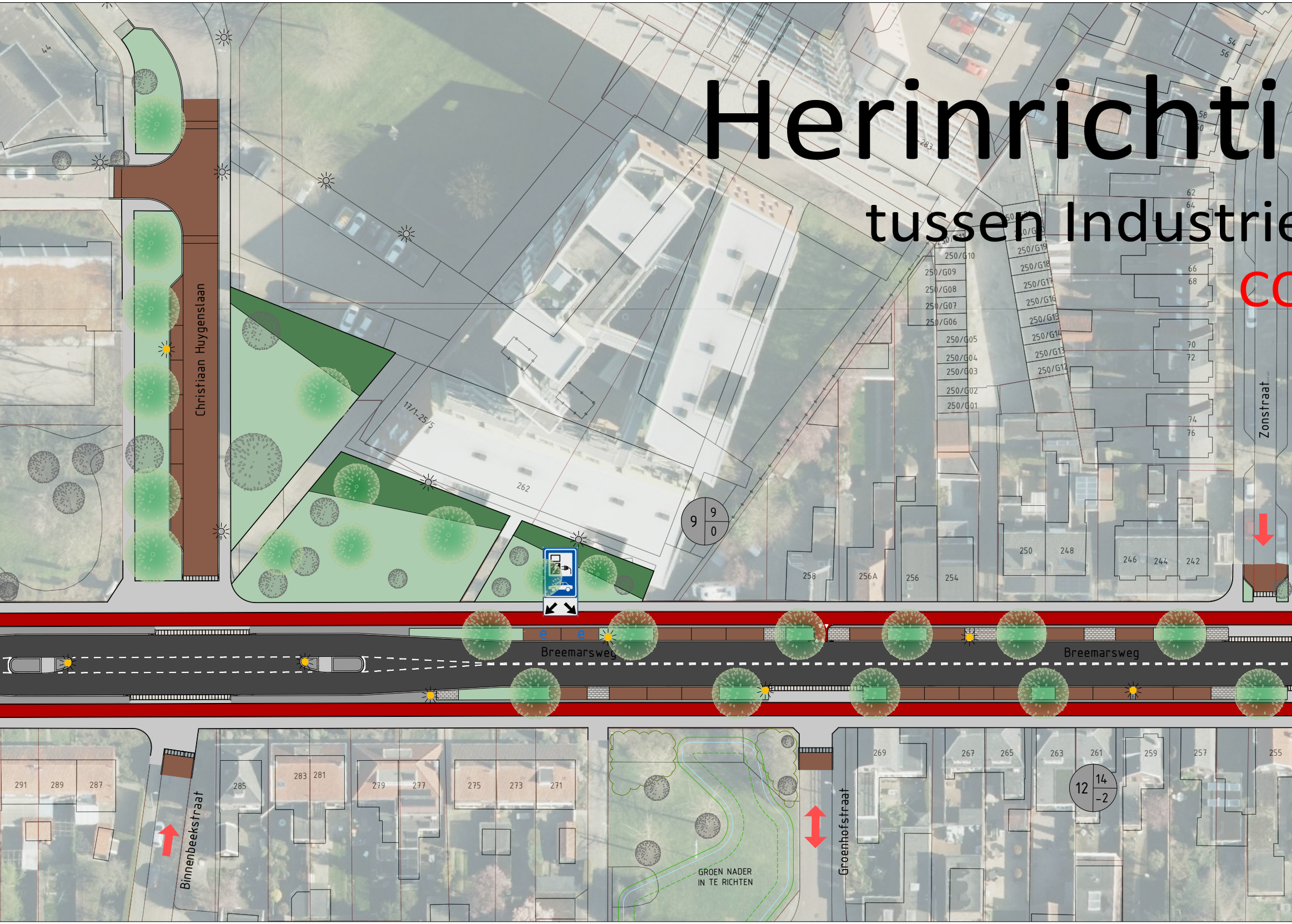
Christiaan Huygenslaan
Breemarsweg
Breemarsweg
Binnenbeekstraat
Groenhofstraat
Zonstraat
GROEN NADER
IN TE RICHTEN
44
54
56
58
283
62
64
66
68
70
72
74
76
250/G01
250/G02
250/G03
250/G04
250/G05
250/G06
250/G07
250/G08
250/G09
250/G10
250/G12
250/G13
250/G14
250/G15
250/G16
250/G17
250/G18
250/G19
17/1-25/5
262
9
9
0
250
248
246
244
242
258
256A
256
254
291
289
287
285
283
281
279
277
275
273
271
269
267
265
263
261
259
257
255
12
14
-2

ng Breemarsweg

estraat - Laan Hart van Zuid

ONCEPT

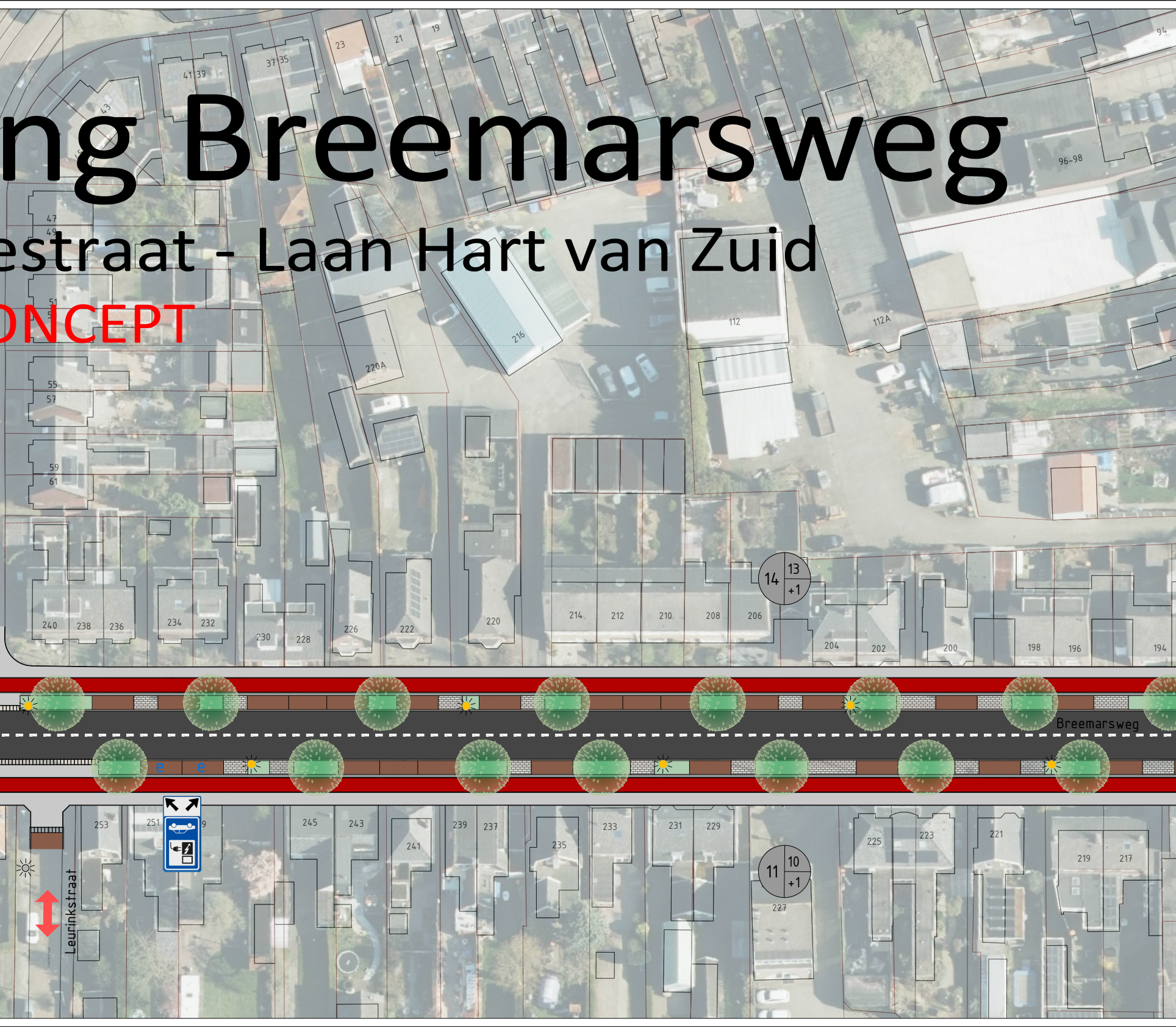
23
21
19
41 39
37 35
43
47
49
51
55
57
59
61
94
96-98
216
220A
112
112A
240
238
236
234
232
230
228
226
222
220
214
212
210
208
206
204
202
200
198
196
194
14
13
+1
Breemarsweg
e
e
253
251
9
245
243
241
239
237
235
233
231
229
227
225
223
221
219
217
11
10
+1
Leurinkstraat

Gemeente Hengelo

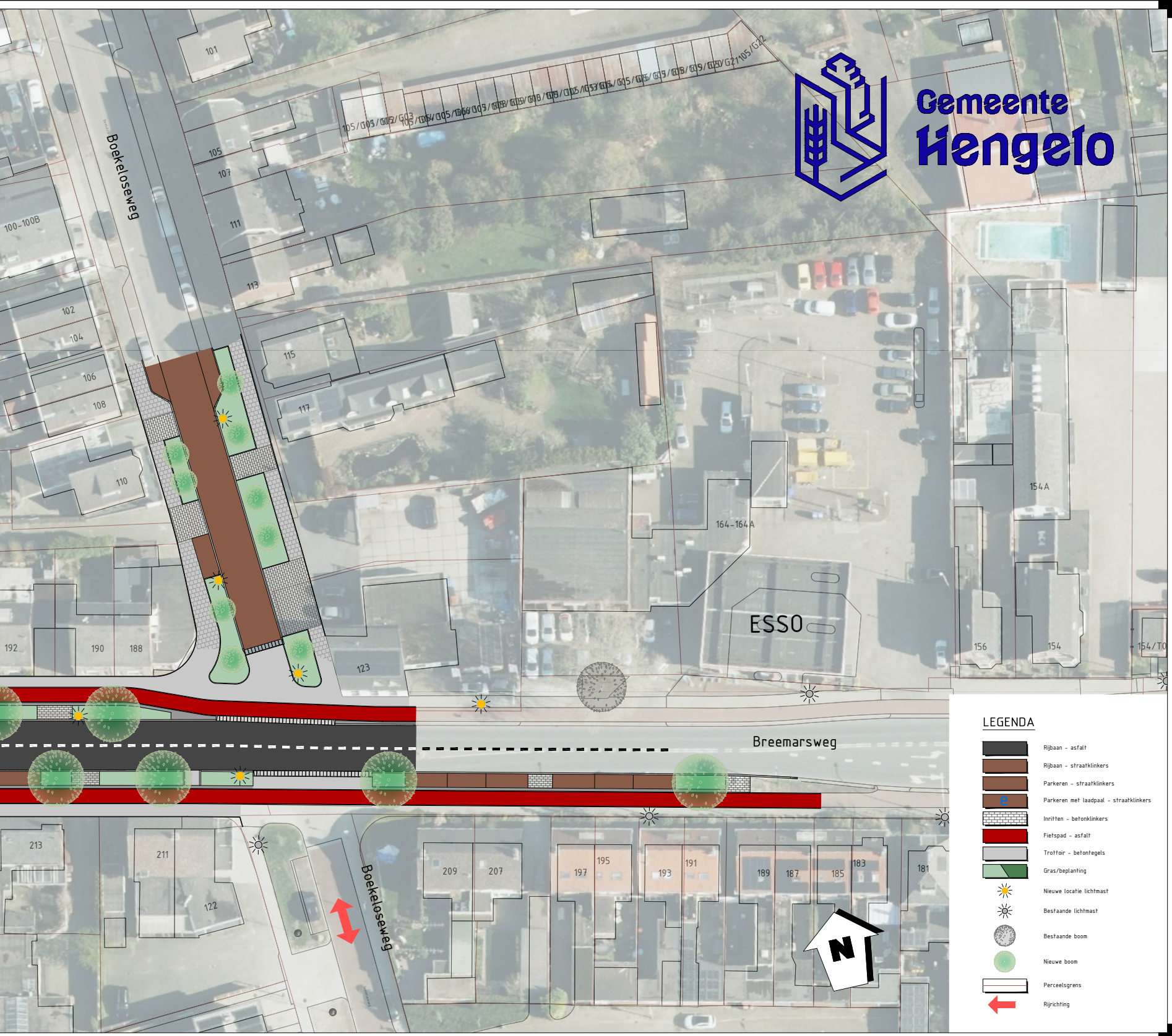
Boekeloseweg
Breemarsweg
Boekeloseweg
ESSO
101
105
107
111
113
115
117
100-100B
102
104
106
108
110
192
190
188
123
164-164A
154A
156
154
154/T0
213
211
122
209
207
197
195
193
191
189
187
185
183
181
N
LEGENDA
🟫 Rijbaan - asfalt
🟫 Rijbaan - straatklinkers
🟫 Parkeren - straatklinkers
e Parkeren met laadpaal - straatklinkers
▦ Inritten - betonklinkers
🟥 Fietspad - asfalt
⬜ Trottoir - betontegels
🟩 Gras/beplanting
☀ Nieuwe locatie lichtmast
☼ Bestaande lichtmast
● Bestaande boom
● Nieuwe boom
▭ Perceelsgrens
← Rijrichting